МИНИСТЕРСТВО ТРАНСПОРТА РОССИЙСКОЙ ФЕДЕРАЦИИ
ФЕДЕРАЛЬНОЕ АГЕНТСТВО ГЕОДЕЗИИ И КАРТОГРАФИИ

УЛЬЯНОВСКАЯ ОБЛАСТЬ

атлас

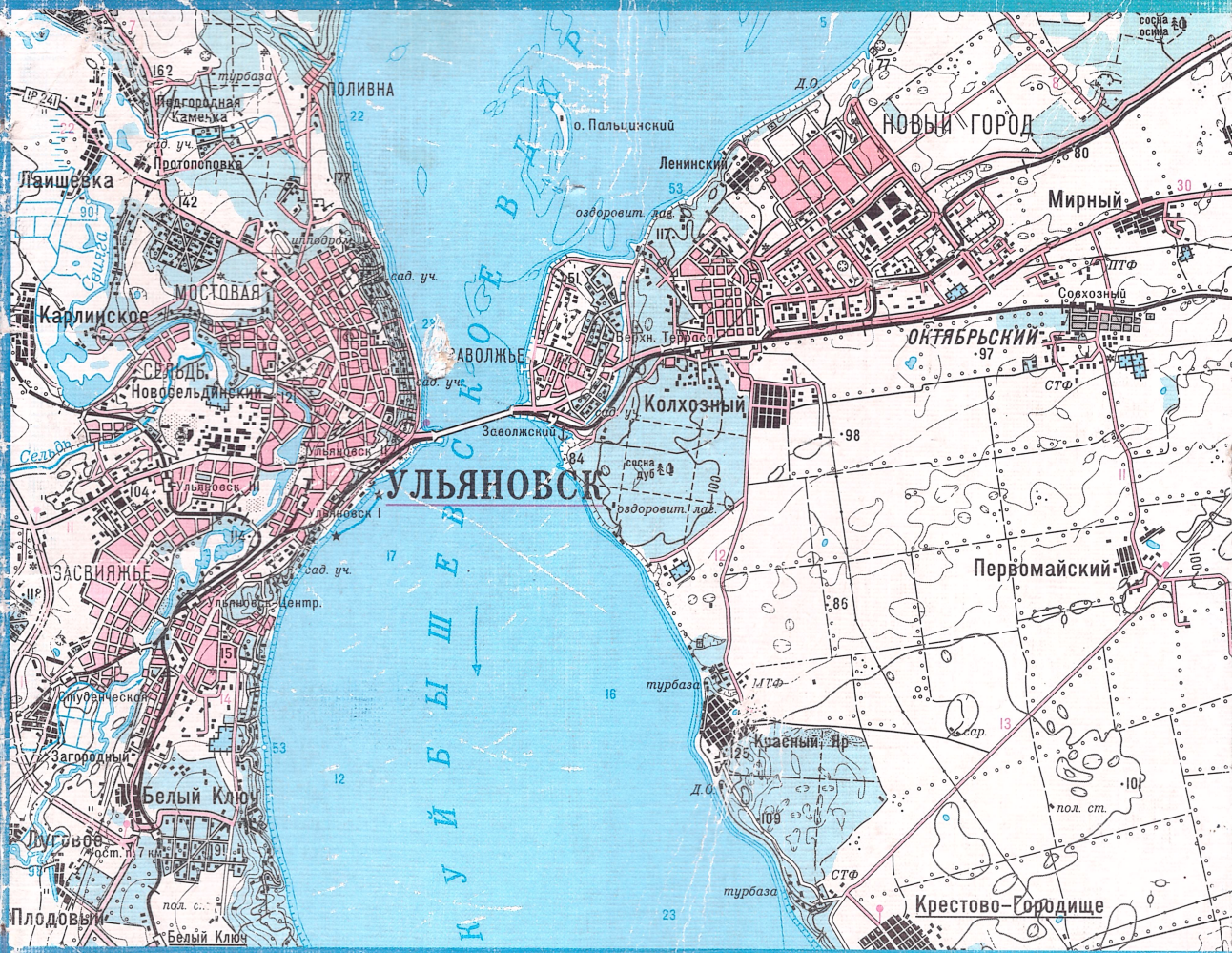

ФГУП "ОМСКАЯ КАРТОГРАФИЧЕСКАЯ ФАБРИКА"

МИНИСТЕРСТВО ТРАНСПОРТА РОССИЙСКОЙ ФЕДЕРАЦИИ
ФЕДЕРАЛЬНОЕ АГЕНТСТВО ГЕОДЕЗИИ И КАРТОГРАФИИ

УЛЬЯНОВСКАЯ ОБЛАСТЬ

атлас

ФГУП "ОМСКАЯ КАРТОГРАФИЧЕСКАЯ ФАБРИКА"

ГЕОГРАФИЧЕСКАЯ СПРАВКА

Ульяновская область – субъект Российской Федерации.
Граничит на западе с Пензенской областью, Республикой Мордовией, на севере – с Чувашской Республикой, Республикой Татарстан, на востоке – с Самарской областью, на юге – с Саратовской областью.
Входит в состав Поволжского экономического района.
Образована 19 января 1943 г.
Площадь – 37,3 тыс. км^2.
Численность населения области – 1350,7 тыс. человек (01.01. 2005 г.).
Центр – г. Ульяновск.
Разделена на 21 административный район и территорию административного управления г. Ульяновска.
Включает 6 городов (из них 3 – областного подчинения, 3 – районного подчинения) и 30 поселков городского типа.
Правовое положение области регламентируется Уставом Ульяновской области, принятым 5 сентября 1996 г. Законодательным Собранием области, которое является единственным постоянно действующим законодательным органом государственной власти области. Исполнительную власть на территории области осуществляет Глава администрации области, который избирается на 4 года.

Ульяновская область расположена в Среднем Поволжье. Волга делит область на две части: правобережную, занимающую 3/4 всей её территории и левобережную. Правобережье, расположенное на Приволжской возвышенности, представляет собой всхолмленную равнину, постепенно понижающуюся с юга на север и сильно расчлененную долинами рек Свияги, Суры и их многочисленными мелкими притоками. На юге правобережья абсолютные высоты достигают 342 м, на западе в верховьях Суры – 330 м, а на берегу Волги – 230–270 м (Ундорские, Кременские и Сенгилеевские горы).

Левобережье области, располагающееся в основном в пределах Низкого Заволжья, имеет низменную и более ровную пологоувалистую поверхность.

На правобережье преобладают отложения третичного возраста, состоящие из опок, трепелов, песчаников и песков, наряду с которыми встречаются юрские и меловые породы.

В третичных отложениях почти на всей территории правобережья встречаются крупные месторождения трепелов и диатомитов. В Теренгульском и Сенгилеевском районах имеются промышленные запасы белых кварцевых песков, пригодных для производства стекла. Среди меловых отложений большое значение, как сырье для производства цемента, имеют мощные толщи писчего мела и мергеля, залегающие на высоком берегу Волги около Шиловки и Сенгилея. К юрским отложениям приурочены месторождения горючих сланцев в районе села Ундоры. В отложениях девона и карбона имеются небольшие месторождения нефти.

На левобережье области развиты преимущественно четвертичные отложения. Они представлены глинами, суглинками и песками. Здесь же на террасах Волги и Большого Черемшана залегают наиболее крупные в области месторождения торфа. Торф встречается и на правобережье в бассейнах Суры, Барыша и Инзы.

Климат умеренно континентальный. Средняя температура января –13°С, июля – +19°С; осадков выпадает от 300 мм в год в Заволжье, до 500 мм на западе области.

Главная река области – Волга с притоками Сура, Свияга, Большой Черемшан и др. Уровень Волги и её притоков поднят подпором от Волжской ГЭС. На Волге создано Куйбышевское водохранилище.

Наиболее распространены в области черноземы, составляющие её основной земледельческий фонд. На северо-западе и западе правобережья большие площади занимают почвы подзолистого типа. По долинам Волги, Большого Черемшана и Суры полосой протягиваются аллювиально-луговые и другие почвы пойменных и надпойменных террас.

Ульяновская область лежит в зоне лесостепи. Наиболее крупные массивы смешанных лесов сосредоточены на северо-западе. В Заволжье сохранились сосновые боры.

Из животных встречаются куница, лось, заяц-беляк, белка и др.; многочисленны водоплавающие и болотно-береговые птицы. В Куйбышевском водохранилище обитают лещ, сазан, судак и др. виды промысловых рыб.

Экологическая ситуация в области за последнее время несколько улучшилась. Объем вредных выбросов и сбросов снизился. Вместе с тем в области нарастают негативные экологические процессы: загрязнение источников питьевого водоснабжения; проблемы переработки и утилизации токсичных промотходов; ухудшается состояние основных фондов предприятий, в первую очередь очистных сооружений, пылегазоочистного оборудования.

Выбросы вредных веществ в атмосферу от стационарных источников составляют 33 993 тонны в г. Ульяновске и около 70 000 тонн по области (1998 г.).

В области существенно решаются вопросы снижения выбросов за счет строительства асфальтированных дорог, сплошной газификации области, установки и реконструкции пылегазоочистного оборудования.

За последние годы в области был принят ряд законов природоохранной направленности: „Об экологической безопасности на территории Ульяновской области", „Об экологическом образовании в области", „О лесах Ульяновской области", „Об обращении с отходами производства и потребления в области" и другие.

На протяжении ряда лет в области работают региональные программы: „Отходы", „О дальнейшем экологическом оздоровлении окружающей среды в области".

Ульяновская область принадлежит к числу густонаселенных районов страны (около 40 человек на 1 км^2).

В области по национальному составу преобладают русские – 77,9%, другие национальности – 22,1% (татары, чуваши, мордва и др.).

Современную промышленную специализацию области определяют машиностроение, металлообработка, авиастроение, легкая и пищевая промышленность. Эвакуация сюда ряда заводов страны в годы Великой Отечественной войны (1941–1945 гг.) послужила основой формирования машиностроения. В послевоенный период – это наиболее быстро развивающаяся отрасль промышленности, специализирующаяся на автомобилестроении (различные модификации автомобиля повышенной проходимости „УАЗ", малолитражные двигатели и др.), станкостроении (тяжелые и уникальные станки и др.), производстве электротехнической продукции, химического оборудования, сельскохозяйственных машин и др.

Развита промышленность стройматериалов: производство цемента, теплоизоляционных материалов и изделий, добыча кварцевого песка и др.

Пищевая промышленность представлена мукомольными, крупяными, маслодельно-сыродельными, мясными, спиртовыми предприятиями, кондитерской фабрикой и др.; лесная – заготовкой и переработкой древесины, производством картона, бумаги, мебели. Электростанции области входят в Единую энергетическую систему Европейской части России.

Сельское хозяйство зерново-животноводческого направления с развитым производством технических культур и картофеля.

Животноводство мясо-молочного направления. Разводят крупный рогатый скот, свиней, овец и коз.

История и культура края – важная страница летописи России. Этот край знал пожары крестьянских войн под предводительством Степана Разина и Емельяна Пугачева, декабристов и деятелей революционного движения, участников революций, гражданской и Великой Отечественной войн, самоотверженный труд на стройках народного хозяйства, видных представителей науки и культуры. Об этом свидетельствуют многочисленные памятники, экспозиции музеев, названия сел и городов. Особое место занимает период, связанный с жизнью семьи Ульяновых, давшей основателя коммунистической партии В.И. Ленина.

Ульяновская область связана с известными в России именами писателей и поэтов – Н.М. Карамзина, И.А. Гончарова, Н.М. Языкова, Д.В. Давыдова, Д.Д. Минаева. Здесь находятся единственные в мире историко-литературный музей И.А. Гончарова и мемориальный музей „Карамзинская общественная библиотека".

В области функционируют 92 больницы, 14 диспансеров, 58 амбулаторно-поликлинических учреждений, 11 стоматологических поликлиник, центр по профилактике и борьбе со СПИДом, центр медицинской профилактики, бюро судебно-медицинской экспертизы, центр экстренной медицинской помощи, дом ребенка, станция переливания крови, 5 санаториев, 557 фельдшерско-акушерских пунктов, 162 здравпункта.

Общая мощность больничных учреждений – 16 978 коек, амбулаторно-поликлинических учреждений – 29 884 посещения в смену.

На территории области еще в прошлом столетии начали строить лечебницы, используя местные целительные воды минеральных источников.

Среди бальнеологических зон России свое достойное место занимает курорт Ундоры. Он расположен на живописном волжском крутояре, в 40 км от Ульяновска. Здесь выносят на поверхность земли свои целебные воды более десятка минеральных источников.

На берегу Волги, в 60 км от Ульяновска, в солнечном бору Белоярья находится новый кардиологический санаторий. Славится также реликтовое Белое озеро. Удивительно чистая вода, песчаные пляжи, вокруг хвойные леса. Недавно здесь построен новый санаторий для больных, страдающих заболеваниями органов дыхания.

Ульяновск. Центр Ульяновской области. Основан в 1648 г. как крепость Синбирск на крутом берегу Волги для укрепления „Синбирской черты". До 1780 г. сохранял название Синбирск. В 1670 г. осаждался отрядами С.Т. Разина. В 1773 и 1774 гг. в Синбирском остроге под стражей содержался Е.И. Пугачев. В 1708 г. Синбирск был причислен к Казанской губернии, в 1717 г. – к Астраханской, в 1728 г. – снова к Казанской. С 1796 г. – центр Симбирской губернии. В 1924 г. переименован в Ульяновск как родина В.И. Ульянова-Ленина. С 1928 г. Ульяновск входил в Средневолжскую область (затем край), с 1936 г. – в Куйбышевскую обл. С 1943 г. – центр вновь образованной Ульяновской области.
Население – 623,2 тыс. чел. (01.01. 2005 г.).
Ведущая роль в отраслевой структуре промышленности принадлежит машиностроению и металлообработке. Важнейшие заводы: автомобильный (образован в 1941 г. на базе эвакуированного Московского автомобильного завода), тяжелых и уникальных станков, моторный, „Контактор" (выпускающий электротехническую продукцию), „Автозапчасть", машиностроительный им. Володарского, гидроаппаратуры, авиапромкомплекс. Действуют кожевенно-обувной комбинат, трикотажная фабрика, завод теплоизоляционных изделий, домостроительный комбинат, предприятия стройматериалов и пищевой промышленности.
Культурная жизнь города имеет давние традиции. Здесь еще в конце XVIII в. был открыт один из первых публичных театров в России.
В Ульяновске работают 3 университета, Высшее авиационное училище гражданской авиации, театры, музеи.
В XX в. город застраивался по генеральным планам 1946 и 1965 гг. Созданы новые жилые районы (Заволжье, Засвияжье), парки. В 1960–70-е гг. реконструирована центральная часть Ульяновска, где создана Ленинская мемориальная зона.

УСЛОВНЫЕ ОБОЗНАЧЕНИЯ

НАСЕЛЕННЫЕ ПУНКТЫ

По типу поселения

Города с населением 50 000 жителей и более

Города с населением менее 50 000 жителей и поселки городского типа

Населенные пункты сельского типа

Дачные поселки, садовые участки

Отдельные строения

разв. — Разрушенные и полуразрушенные населенные пункты

По числу жителей

Города

УЛЬЯНОВСК — более 500 000 жителей

СЫЗРАНЬ — от 100 000 до 500 000 жителей

ЖИГУЛЁВСК — от 50 000 до 100 000 жителей

ИНЗА — от 10 000 до 50 000 жителей

СЕНГИЛЕЙ — от 2 000 до 10 000 жителей

Поселки городского типа

ИШЕЕВКА — более 2 000 жителей

ЦЕМЗАВОД — менее 2 000 жителей

Населенные пункты сельского типа

Каргино — более 1 000 жителей

Нагаево — от 500 до 1 000 жителей

Ховрино — от 100 до 500 жителей

Мухино — менее 100 жителей

По административному значению

УЛЬЯНОВСК — Центр области

ПАВЛОВКА РЦ — Центры районов

Кубра — Подчеркнутое название населенного пункта относится и к ближайшей железнодорожной станции, пристани

Безводная (нежил.) — Нежилые строения

лет. — Отдельные дворы и строения

Облегченными и меньшими по размеру шрифтами подписаны названия отдельных частей городов и отдаленных частей населенных пунктов

Число жителей в населенных пунктах городского типа дано на 01.01. 2005 г.; в населённых пунктах сельского типа – на 01.01.1996 г.

Аэропорты

Торфоразработки

Кладбища

Линии электропередачи

Линии связи

ПУТИ СООБЩЕНИЯ

Железные дороги

однопутные, двухпутные

узкоколейные

а б — Электрифицированные участки железных дорог : а) однопутные; б) двухпутные

а Ключики б Дружный — Станции, их названия (а). Разъезды, остановочные пункты, платформы, их названия (б)

Автомобильные дороги

магистральные (автострады)

с усовершенствованным покрытием (усовершенствованные шоссе)

с покрытием (шоссе)

без покрытия (улучшенные грунтовые)

Грунтовые проселочные дороги

Полевые, лесные, зимние дороги

Просеки в лесу

Насыпи. Выемки. Съезды

а б — Мосты длиной : а) более 20 м; б) менее 20 м

E 30 — Номера автомобильных дорог международной сети "Е„

M 5 IP 241 — Номера федеральных дорог

40 — Километровые знаки и расстояния между ними в километрах

ГИДРОГРАФИЯ

Свияга а б в г бр. 83 — Реки шириной : а) 20 м и более; б) менее 20 м; в) каналы ; г) пересыхающие участки рек Направление течения рек. Броды. Отметки урезов воды

а б — Озера, пруды. Водохранилища. Плотины: а) проезжие; б) непроезжие

а б — Обрывистые берега (а). Берега с укрепленными откосами (б)

Дамбы, Татарский вал

Отстойники

Артезианские колодцы. Родники

Водохранилища, не выражающиеся в масштабе карты

а б в г 18 д — Маяки (а). Пристани с оборудованными причалами,не выражающиеся в масштабе карты (б). Якорные стоянки и пристани без оборудованных причалов (в). Изобаты и их подписи (г). Отметки глубин (д)

РЕЛЬЕФ

200 а б в г д е ж з 226 к и — Горизонтали и их подписи в метрах (а). Дополнительные горизонтали (б). Отметки высот в метрах, бергштрихи (в). Обрывы (г). Курганы (д). Ямы (е). Промоины (ж). Овраги (з). Районы распространения карста (и). Осыпи рыхлых и твердых пород (к)

Сухие русла. Канавы

РАСТИТЕЛЬНЫЙ ПОКРОВ И ГРУНТЫ

Леса. Преобладающие породы деревьев в лесу (хвойные, лиственные). Сады

Поросль леса. Небольшие рощи. Редколесье

Узкие полосы леса

кустарников, живые изгороди

Кустарники. Отдельные группы кустов. Вырубленные леса

Луга. Камышовые заросли. Болота

Пески

ГРАНИЦЫ

субъектов Российской Федерации

заповедника

1:200 000

в 1 сантиметре 2 километра

км 4 3 2 1 0 4 8 12 км

Сплошные горизонтали проведены через 20 метров

АДМИНИСТРАТИВНО-ТЕРРИТОРИАЛЬНОЕ УСТРОЙСТВО

Масштаб 1:1 600 000

Чебоксары
Казань
Саранск
Пенза
Пенза
Саратов
Саратов
РЕСПУБЛИКА МОРДОВИЯ
ЧУВАШСКАЯ РЕСПУБЛИКА - ЧУВАШИЯ
РЕСПУБЛИКА ТАТАРСТАН (ТАТАРСТАН)
ПЕНЗЕНСКАЯ ОБЛ.
САРАТОВСКАЯ ОБЛ.
ВОЛЖСКАЯ ВОЗВ.
ПРИВОЛЖСКАЯ ВОЗВ.
ЗАСЕЧНАЯ ЛИНИЯ
ЗАСЕЧНАЯ ЛИНИЯ
ЗАСЕЧНАЯ ЛИНИЯ

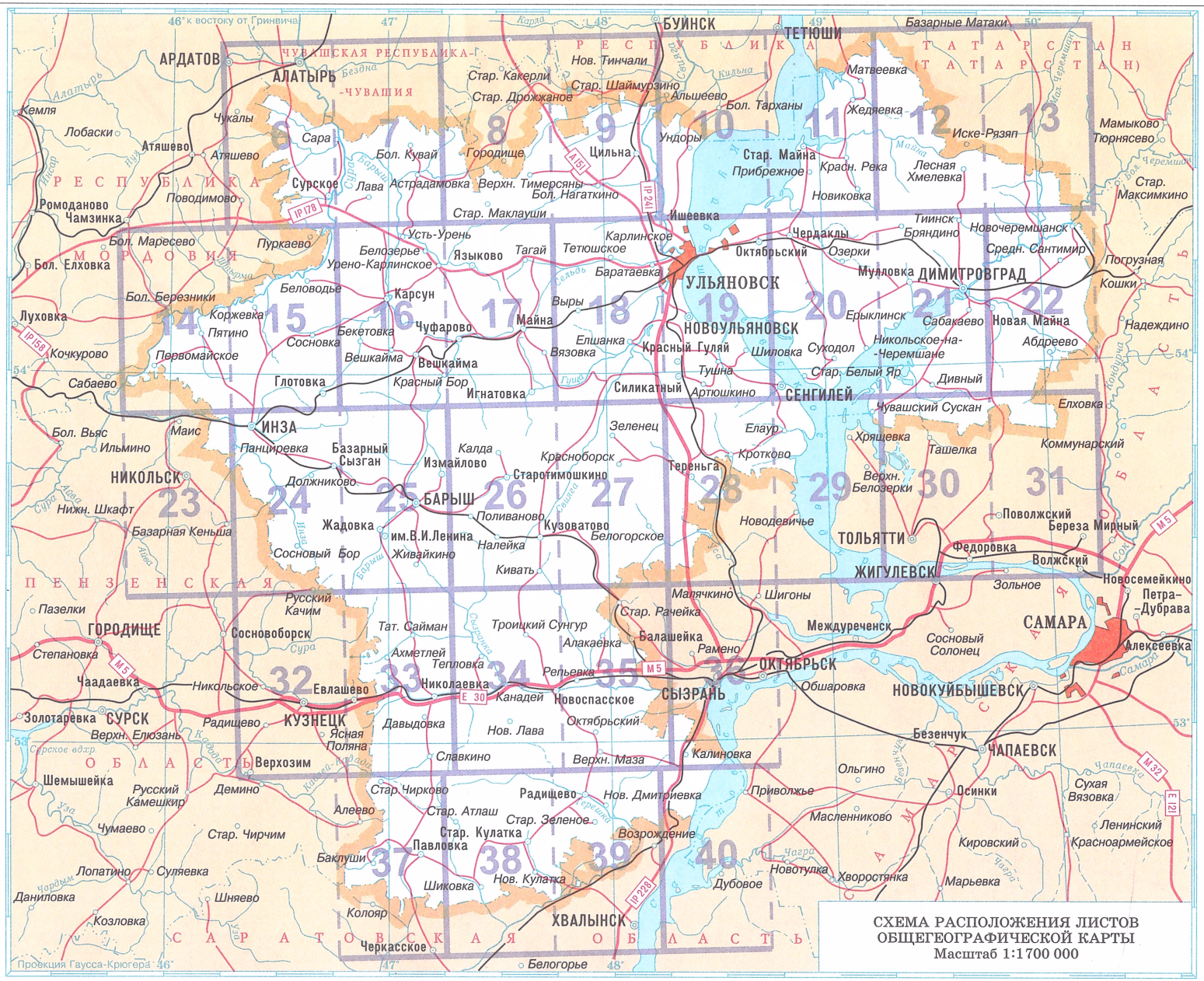
СХЕМА РАСПОЛОЖЕНИЯ ЛИСТОВ
ОБЩЕГЕОГРАФИЧЕСКОЙ КАРТЫ
Масштаб 1:1700 000
Проекция Гаусса-Крюгера
46° к востоку от Гринвича
47°
48°
49°
50°
БУИНСК
ТЕТЮШИ
Базарные Матаки
АРДАТОВ
АЛАТЫРЬ
ЧУВАШСКАЯ РЕСПУБЛИКА-ЧУВАШИЯ
РЕСПУБЛИКА ТАТАРСТАН (ТАТАРСТАН)
Нов. Тинчали
Стар. Какерли
Стар. Шаймурзино
Стар. Дрожжаное
Альшеево
Бол. Тарханы
Матвеевка
Жедяевка
Иске-Рязяп
Мамыково
Тюрнясево
Кемля
Чукалы
Лобаски
Атяшево
Сара
Бол. Кувай
Городище
Цильна
Ундоры
Стар. Майна
Прибрежное
Красн. Река
Лесная Хмелевка
Стар. Максимкино
РЕСПУБЛИКА МОРДОВИЯ
Сурское
Лава
Астрадамовка
Верхн. Тимерсяны
Бол. Нагаткино
Новиковка
Ромоданово
Поводимово
Чамзинка
Стар. Маклауши
Ишеевка
Тиинск
Новочеремшанск
Бол. Маресево
Пуркаево
Усть-Урень
Карлинское
Чердаклы
Бряндино
Средн. Сантимир
Погрузная
Белозерье
Урено-Карлинское
Языково
Тагай
Тетюшское
Октябрьский
Озерки
Бол. Елховка
Баратаевка
УЛЬЯНОВСК
Мулловка
ДИМИТРОВГРАД
Кошки
Бол. Березники
Беловодье
Карсун
Выры
Ерыклинск
Сабакаево
Новая Майна
Надеждино
Луховка
Коржевка
Пятино
Чуфарово
Майна
НОВОУЛЬЯНОВСК
Елшанка
Красный Гуляй
Шиловка
Суходол
Никольское-на-Черемшане
Абдреево
Кочкурово
Первомайское
Бекетовка
Сосновка
Вешкайма
Вязовка
Сабаево
Глотовка
Красный Бор
Игнатовка
Силикатный
Артюшкино
Тушна
Стар. Белый Яр
Дивный
СЕНГИЛЕЙ
Чувашский Сускан
Елховка
ИНЗА
Бол. Вьяс
Маис
Ильмино
Панциревка
Базарный Сызган
Калда
Измайлово
Зеленец
Елаур
Хряшевка
Ташелка
Коммунарский
Красноборск
Кротково
Теренька
НИКОЛЬСК
Должниково
Старотимошкино
Верхн. Белозерки
Нижн. Шкафт
БАРЫШ
Поливаново
Кузоватово
Новодевичье
Поволжский
Береза
Мирный
Базарная Кеньша
Жадовка
им.В.И.Ленина
Белогорское
ТОЛЬЯТТИ
Федоровка
Сосновый Бор
Живайкино
Налейка
Кивать
Волжский
ЖИГУЛЕВСК
Новосемейкино
Зольное
ПЕНЗЕНСКАЯ ОБЛАСТЬ
Малячкино
Шигоны
Петра-Дубрава
Русский Качим
Пазелки
Стар. Рачейка
ГОРОДИЩЕ
Сосновоборск
Тат. Сайман
Троицкий Сунгур
Балашейка
Междуреченск
САМАРА
Сосновый Солонец
Степановка
Ахметлей
Алакаевка
Рамено
Алексеевка
Тепловка
Рельевка
ОКТЯБРЬСК
Чаадаевка
Никольское
Евлашево
Николаевка
Обшаровка
Канадей
Новоспасское
СЫЗРАНЬ
НОВОКУЙБЫШЕВСК
Золотаревка
СУРСК
Радищево
КУЗНЕЦК
Давыдовка
Октябрьский
Безенчук
Верхн. Елюзань
Ясная Поляна
Нов. Лава
Сурское вдхр.
Славкино
Верхн. Маза
Калиновка
ЧАПАЕВСК
Верхозим
Ольгино
Шемышейка
Русский Камешкир
Демино
Стар. Чирково
Радищево
Нов. Дмитриевка
Приволжье
Осинки
Сухая Вязовка
Алеево
Стар. Атлаш
Стар. Зеленое
Масленниково
Ленинский
Чумаево
Стар. Чирчим
Стар. Кулатка
Возрождение
Кировский
Красногармейское
Павловка
Баклуши
Лопатино
Суляевка
Шиковка
Нов. Кулатка
Новотулка
Хворостянка
Марьевка
Дубовое
Даниловка
Шняево
Козловка
Колояр
ХВАЛЫНСК
САРАТОВСКАЯ ОБЛАСТЬ
Черкасское
Белогорье
Самарская Лука
Самарская область
Ульяновская область
Пензенская область
Саратовская область
Республика Мордовия
Чувашская Республика
Республика Татарстан
Сурское вдхр.
Куйбышевское вдхр.
Саратовское вдхр.
Ижевско-Бугульминская возвышенность
Приволжская возвышенность
Общий Сырт
Сокская возвышенность
Высокое Заволжье
Бугульминско-Белебеевская возвышенность
Сызранская возвышенность
Низкое Заволжье
Высокое Заволжье
Р. Сура
Р. Алатырь
Р. Инсар
Р. Ирмень
Р. Барыш
Р. Сызранка
Р. Сок
Р. Кондурча
Р. Большой Черемшан
Р. Малый Черемшан
Р. Кинель
Р. Чапаевка
Р. Самара
Р. Уса
Р. Чагра
Р. Большой Иргиз
Р. Малый Иргиз
Р. Карла
Р. Бездна
Р. Кильна
Р. Машка
Р. Большой Кинель
Р. Малый Кинель
Р. Чардым
Р. Узя
Р. Кайсацкий Иргиз
Р. Большой Караман
Р. Малый Караман
Р. Большой Узень
Р. Малый Узень
Р. Большой Иргиз
Р. Малый Иргиз
Р. Большой Кинель
Р. Малый Кинель
Р. Самара
Р. Чапаевка
Р. Большой Черемшан
Р. Малый Черемшан
Р. Кондурча
Р. Сок
Р. Барыш
Р. Сызранка
Р. Сура
Р. Алатырь
Р. Инсар
Р. Ирмень
Р. Карла
Р. Бездна
Р. Кильна
Р. Машка
Р. Чагра

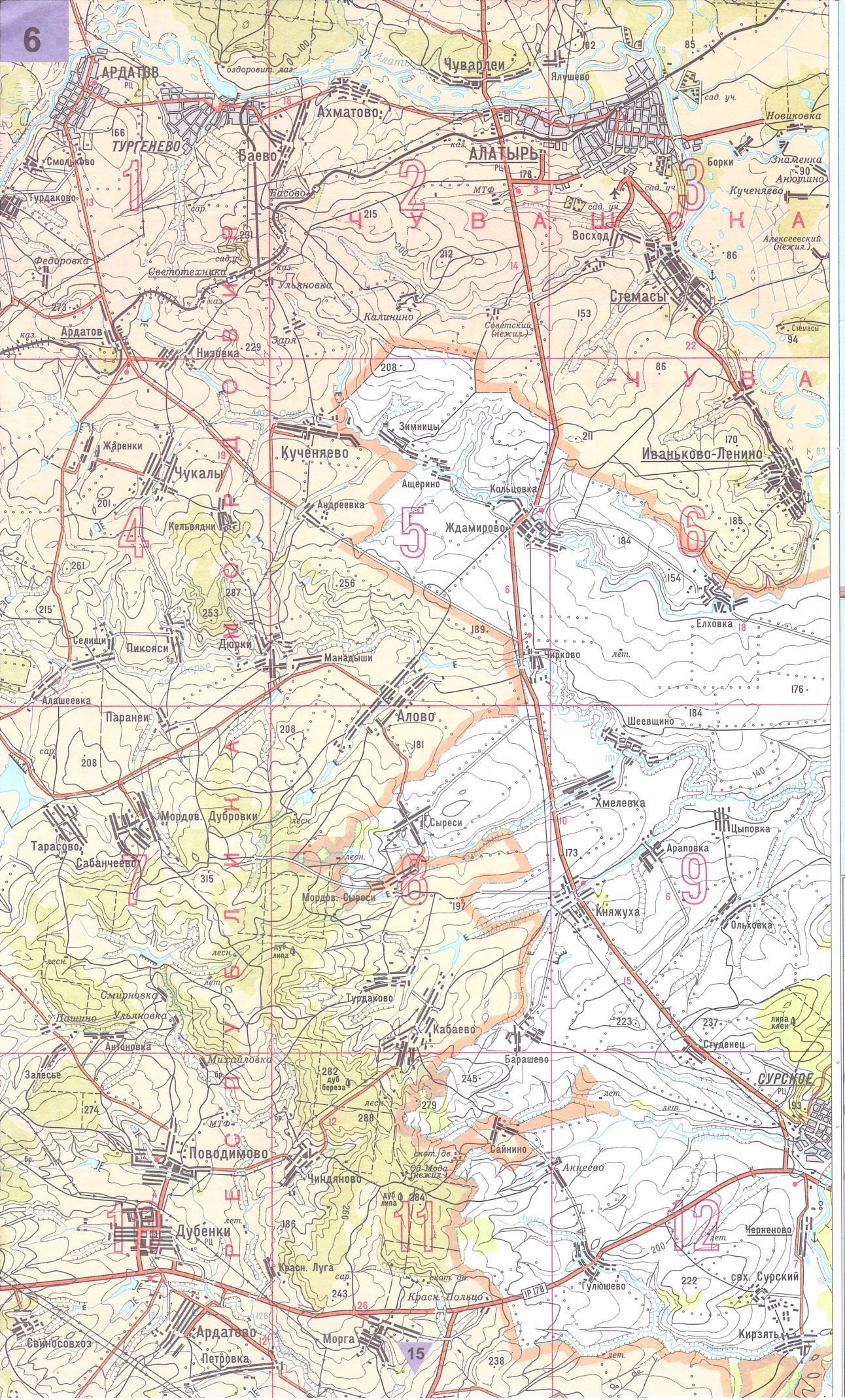
6
АРДАТОВ
ТУРГЕНЕВО
Смольково
Турдаково
Федоровка
Ардатов
Низовка
Баево
Ахматово
Чувардеи
оздоровит. лаг.
Алаты
Ялушево
АЛАТЫРЬ
Басово
Светотехника
Ульяновка
Калинино
Заря
Советский (нежил.)
Восход
Стемасы
Борки
Новцковка
Знаменка
Анютино
Кученяево
Алексеевский (нежил.)
Ч У В А Ш С К А Я
Ж Е Л Е З Н О Д О Р О Ж Н А Я
Р Е С П У Б Л И К А
Зимницы
Иваньково-Ленино
Ащерино
Кольцовка
Ждамирово
Елховка
Чирково
Жареики
Чукалы
Андреевка
Кельвядни
Селищи
Пиксяси
Дюрки
Манадьши
Алашеевка
Паранеи
Алово
Шеевщино
Хмелевка
Сыреси
Цыповка
Араповка
Мордов. Дубровки
Тарасово
Сабанчеево
Мордов. Сыреси
Княжуха
Ольховка
Смирновка
Ульяновка
Пашино
Турдаково
Кабаево
Барашево
Студенец
СУРСКОЕ
Антоновка
Михайловка
Залесье
Поводимово
Чиндяново
Сайнино
Акнеево
Дубенки
Красн. Луга
Красн. Польцо
Гулюшево
Черненово
свх. Сурский
Кирзять
Ардатово
Свиносовхоз
Петровка
Морга
15

7
Лесной
кордон
Искра
Сальный
кордон Пурут
кордон
Баевка
Низовка
Красноярский (нежил.)
Нов. Алтышево
кордон Новообединский
Республика Ингушетия
Нов. Айбеси
кордон Малолесенский
Сойгино
кордон Кургалдинский
сосна береза
кордон
Безбожник
сосна береза
Кувазда (нежил.)
Шумы
Нагорный (нежил.)
кордон Иретьский
кордон Хмельники
Стар. Чукалы
Русские Чукалы
Нов. Чукалы
Соловьевский
кордон сусолейский
ур. Покровка
кордон №39
Сара
Богдановка (нежил.)
кордон №38
8
Засарье
береза липа
Мал. Кувай
Бол. Кувай
Помаево
им. Гагарина
кордон №17
Барышская Слобода
Акуловка (нежил.)
Козловка
Аркаево
кордон №18
Алейкино
г. Бобылевская
Поляны
Утесовка
Астрадамовка
Мал. Барышок
Лебедевка
Чеботаевка
Неплевка
Колюпановка
сосна береза
кордон
Лава
Элита
Красн. Горы
Выползово
Красн. Якла
Степановка
Никитино
Кезьмино
Белый Ключ
Кивать
Александровка
IP178
Городец
Бол. Кандарать
16
Болтаевка
Мал. Кандарать

8
Шемурша
Нов. Шемурша
Стар. Шемурша
Мал. Буяново
Какерли-Шигали
Коршанга-Шигали
Трехизб-Шемурша
Андреевка
Татарские Тюки
Мордовские Тюки
Стар. Какерли
Шланга
Нов. Какерли
Стар. Ишли
Чувашские Ишли
Нов. Ишли
Хорновар-Шигали
Нижнеподлесные Шигали
Нов. Шигали
Нов. Дуваново
Стар. Дуваново
Стар. Убей
Бичурга-Баишево
Матаки
Асаново
Мочалей
Татарский Саплык
Алешкин Саплык
Нов. Дрожжаное
Стар. Дрожжаное
Нижн. Каракитан
Верхн. Каракитан
Хайбулдино
Татарская Бездна
Чув. Дрожжаное
Стар. Задоровка
Нов. Задоровка
Стар. Ильмово
Нов. Ильмово
Яблоновка
Чувашская Бездна
Бол. Чилим
Никишино 1-е
Стар. Чукалы
Нов. Чукалы
Бол. Акса
Паркино
Верхн. Чекурское
Мал. Акса
Нижн. Чекурское
Городище
Богдашкино
Средн. Тимерсяны
Верхн. Тимерсяны
Нов. Чекурское
Шатрашаны
Тат. Шатрашаны
Атяшкино
Неплевка
Архангельское
Сычевка
Колупановка
Богдановка
Красн. Якла
Александрия
Чириково
Нов. Маклауши
Стар. Маклауши
Чуфарово
Кезьмино
Городец
Ружеевщино
Малиновский (нежил.)
Тимофеевка
Беленки
Стар. Нигулино
Нов. Никулино
Карабаевка
Шишовка
Растовка
Гафибовка
Буйковка
Погребы
Грязный Ключ (нежил.)
Источник
Чирикеево
Чувашская Республика
Ульяновская область
Республика Татарстан
Чувашия
Мал. Цивиль
Сухой Бирюч
Шланга
Якла
Русская Якла
Ульяновка
Ур. Ульяновка
Ур. Еделево
Ур. Хохловка
Ур. Дубенки
кордон Андреевский
кордон Камышинка
Камкин (нежил.)
Баскаки
Муллинская
кордон Первомайский
здоровит. лаг.
Никишино 1-е (нежил.)
Копылы (нежил.)
Александрия
Труд
Ур. Еделево
Ур. Ульяновка
Ур. Хохловка
Ур. Дубенки
Грязный Ключ (нежил.)
Малиновский (нежил.)
Лесничество Дрожжановское
Лесничество Чекурское
Лесничество Шатрашанское
Лесничество Ульяновское
Лесничество Маклаушское
Лесничество Чуфаровское
Лесничество Никулинское
Лесничество Карабаевское
Лесничество Источникское
Лесничество Беленкинское
Лесничество Нигулинское
Лесничество Малиновское
Лесничество Городецкое
Лесничество Ружеевщинское
Лесничество Кезьминское
Лесничество Александрийское
Лесничество Красноякловское
Лесничество Богдановское
Лесничество Колупановское
Лесничество Сычевское
Лесничество Неплевское
Лесничество Атяшкинское
Лесничество Паркинское
Лесничество Верхнетимерсянское
Лесничество Средне-Тимерсянское
Лесничество Богдашкинское
Лесничество Чириковское
Лесничество Нижнеподлесно-Шигалинское
Лесничество Коршанга-Шигалинское
Лесничество Какерли-Шигалинское
Лесничество Трехизб-Шемуршинское
Лесничество Шемуршинское
Лесничество Андреевское
Лесничество Мордовско-Тюкинское
Лесничество Шлангинское
Лесничество Ишлинское
Лесничество Матакинское
Лесничество Мочалейское
Лесничество Асановское
Лесничество Бичурга-Баишевское
Лесничество Верхнекаракитанское
Лесничество Нижнекаракитанское
Лесничество Шамкинское
Лесничество Яблоновское
Лесничество Чувашско-Бездненское
Лесничество Татарско-Бездненское
Лесничество Чувашско-Дрожжановское
Лесничество Стар. Дрожжановское
Лесничество Хайбулдинское
Лесничество Стар. Ильмовское
Лесничество Нов. Ильмовское
Лесничество Стар. Чукалинское
Лесничество Нов. Чукалинское
Лесничество Бол. Чилимское
Лесничество Бол. Аксинское
Лесничество Мал. Аксинское
Лесничество Верхнечекурское
Лесничество Нижнечекурское
Лесничество Городищенское
Лесничество Нов. Чекурское
Лесничество Тат.

9
Вольный Стан
Тан
Старостуденецкие Выселки
Кошки-Теняково
Сарсаз
Старые Тинчали
Малые Бюрганы
Новые Мертли
Татарское Пимурзино
Новые Тинчали
Шаймурзино
Ур. Энтуганово
Нов. Цильна
Красн. Ключ
Красн. Вазан
Татарский Убей
Р С Т А Н (Т А Т А Р С Т А Н)
Малый Убей
Убей
Малая Цильна
Чувашские Кищаки
Бурундуки
Новый Убей
Канаш
Ур. Верхн. Ильмово
Александровка
Таковары
Новоселки
Раково
Старое Шаймурзино
Малое Шаймурзино
Кундюковка
Буденовка
Новые Алгаши
Кайсарово
Средние Алгаши
Русская Цильна
Елхово
Елховое Озеро
Зеленовка (нежил.)
Большая Цильна
Мокрая Бугурна
Васильевка
Новое Ирикеево
Малая Цильна
Первое Мая (нежил.)
Старые Алгаши
10
Красное Сюндюково
Сухая Бугурна
Кашинка
Малое Нагаткино
Клин
Ур. Михайловка
Марьевская Мельница (нежил.)
Марьевка
Орловка
Ур. Александровка
Ур. Ивашовка
Новая Воля
ЦИЛЬНА
Покровское
Телешовка
Старое Алейкино
Арбузовский
Богородская Репьевка
Арбузовка
Садки
Нижние Тимерсяны
Новые Тимерсяны
Бол. Нагаткино
Семеновка
Норовка
Степная Репьевка
Крестниково
Шумовка
Ур. Васильевка
Ур. Овражки
Ур. Сычевский Дол
Устеренка
Пилюгино
Солнце
Сахалин (нежил.)
Тимирязевский
ИШЕЕВКА
Новый Урень
Торфоболото
Бирючевка
Лаишевка
1
2
3
4
5
6
7
8
9
10
11
12
18

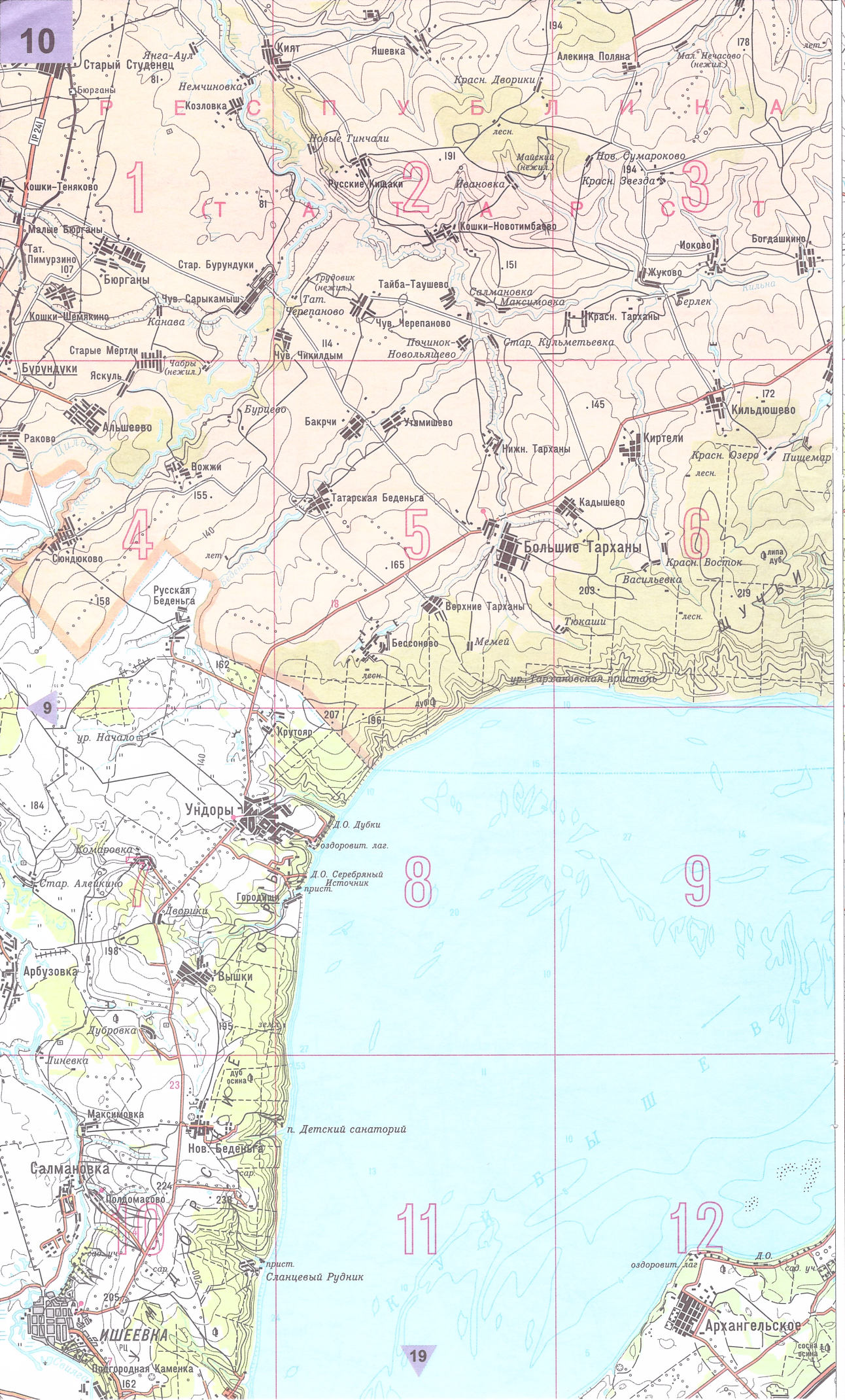
10
Старый Студенец
Янга-Аул
Бурганы
Немчиновка
Козловка
Кият
Яшевка
Алекина Поляна
Мал. Нечасово (нежил.)
Красн. Дворики
Новые Тинчали
Майский (нежил.)
Нов. Сумароково
Красн. Звезда
Иваново
Русские Кишаки
Кошки-Новотимбаево
Кошки-Теняково
Малые Бурганы
Тат. Пимурзино
Бурганы
Стар. Бурундуки
Чув. Сарыкамыш
Канава
Кошки-Шемякино
Старые Мертли
Бурундуки
Яскуль
Чары (нежил.)
Альшеево
Раково
Вожжи
Бурцево
Бакрчи
Узмишево
Татарская Беденьга
Сюндюково
Русская Беденьга
Тайба-Таушево
Градовик (нежил.)
Тат. Черепаново
Чув. Черепаново
Салмановка Максимовка
Починок-Новольяшево
Чув. Чикилдым
Стар. Кульметьевка
Красн. Тарханы
Берлек
Жуково
Иоково
Богдашкино
Кильдюшево
Киртели
Нижн. Тарханы
Красн. Озеро
Пищемар
Кадышево
Большие Тарханы
Красн. Восток
Васильевка
Тюкаши
Верхние Тарханы
Бессоново
Мемей
ур. Гарнаевская пристань
Крутояр
ур. Начало
Ундоры
Д.О. Дубки
оздоровит. лаг.
Д.О. Серебряный Источник
пристань
Колмаровка
Стар. Алешкино
Городищи
Дворики
Арбузовка
Вышки
Дубровка
Линевка
Максимовка
п. Детский санаторий
Нов. Беденьга
Салмановка
Колдомасово
Сланцевый Рудник
ИШЕЕВКА
РЦ
Подгородная Каменка
Архангельское
Д.О.
оздоровит. лаг
сад. уч.
сосна
осина
липа
дуб
1
2
3
4
5
6
7
8
9
10
11
12
19
Р Е С П У Б Л И К А Т А Т А Р С Т А Н
Ш У Р А В А Ш С К О Е В О Д О Х Р А Н И Л И Щ Е
Ш Е Б Ы Ш И Н С К О Е В О Д О Х Р А Н И Л И Щ Е
Ю Ж Н О - К А М С К О Е В О Д О Х Р А Н И Л И Щ Е
Р. Кильна
Р. Цильна
Р. Сюндюковка
Р. Шешма
Р. Сеитовка
Р. Ишеевка
Р. Ундорка
Р. Ундорка
Р. Ундор

11
Порфировка
Сухое Болото
Балымеры
Кирпичный Завод (нежил.)
Полянки
Танкеевка
Бекетовка
Грибовка
Шмелевка
Матвеевка
Маклашеевка
Березовка
Пролей-Каша
Урюм
Кашка
Ивановка
Кокрять
Жедяевка
Волостниковка
Аристовка
Волжское
Арчиловка
Верхн. Матросовка
кордон Скобелев
Майна
СТАРАЯ МАЙНА
РЦ
Садовка
Красная Поляна
Красная Река
ур. Солодовников Просек
ур. Браныков Просек
Малиновка
Прибрежное
Восход
Кременки
Кременские Выселки
Новиковка
Ясашное Помряскино
Русское Урайкино
Татарское Урайкино
Ивановка
Дмитриево-Помряскино
Енганаево
оздоровит. лаг.
сад. уч.
МТФ
ПТФ
пол. ст.
заготскот
турбаза
прист.
кордон
оз. Вишевое
оз. Дегтярное
Красная
Утка
Ясачка
Волга
ТАТАРСТАН
ЧУВАШИЯ
ОБЛАСТЬ
1
2
3
4
5
6
7
8
9
10
11
12
14
16
20

12
Стар. Тахтала
Абдул-Салманы
Гусиха
Надеевка
Бекетовка
Отрада
Кошки
Иж-Борискино
Русское Тюгульбаево
Приютное (нежил.)
Грибовка
Степной Юрткуль
Татарское Тюгульбаево
Средний Юрткуль
Базарно-Мордовский Юрткуль
Подлесный Юрткуль
Верхн. Колчурино
Катюшкино
Русский Юрткуль
Подлесно-Мордовский Юрткуль
Кузнечиха
Агеевка (нежил.)
Тат. Городок (нежил.)
Покровка
Сартановка
Кологреевка
Йолдыз
Чечекле
Ирек
Черная Речка (уч. лесхоза №75)
Лесное Никольское
Стар. Рождествено
Иске-Рязан
Лесная Поляна
Большая Кандала
Малая Кандала
Ертуганово
Лесная Хмелевка
Тинарка
Лесная Васильевка
Ежевичный (нежил.)
Татарское Урайкино
Абдуллово
Тиинск
лес Казенный
лес Баранковская Дача
лес Зверинов
Утка
Машинка
Барановский
Б. Тиинка
1
2
3
4
5
6
7
8
9
10
11
12
21
РЕСПУБЛИКА ТАТАРСТАН

13
Стар. Матаки
Верхн. Матаки
Нижн. Биктимирово
Средн. Биктимирово
Тяжбердино
Нов. Камкино
Стар. Алпарово
Нов. Алпарово
Мараса
Кульбаево-Мараса
Стар. Камкино
Тат. Студенец
Средн. Алькеево
Татарское Шапкино
Чувашское Шапкино
Нов. Сихтерма
Русский Студенец
Карамалы
им. Нариманова
Борискино
Стар. Хурада
Верхн. Алькеево
Нижн. Алькеево
Садиково
Стар. Ямкино
Хузангаево
Нижн. Колчурино
Ерапкино
Чувашский Брод
Сушка
Нов. Ямкино
Татарское Бурнаево
Чувашское Бурнаево
Юлдуз
Верхн. Качеево
Нижн. Качеево
Тат. Ахметьево
Татарские Шибаши
Русские Шибаши
им. Мулланура Вахитова
Бол. Поляна
Красномайский
Русский Тимерлек
Чувашский Тимерлек
Юхмачи
Верхн. Альмурзино
Нижн. Альмурзино
Нов. Тумба
Стар. Тумба
Каракули
Налеткино
Аплаково
Белозерка (нежил.)
Петровский
Турнояс
Покровский (нежил.)
Боровка
Нов. Сахча
Стар. Сахча
Мельничная Поляна
Моховой
САМАРСКАЯ ОБЛАСТЬ
Ута
Инча
Шатьма
Шешма
Юхмачка
Тумбарка
Сахча
Большой Черемшан
Малый Черемшан
лес Верхний
лес Казанский
лес Самарский
лес Сакчинский
оз. Средний Кундакуль
оз. Каракули
оз. Подгорное
оз. Бол. Сабаван
оз. Лебяжье
озера Мочальные
ур. Спорная Кочкурнская Пача
1
2
3
4
5
6
7
8
9
10
11
12
22

14
Мачказерово
Ломаты
Неклюдово
Иванова Поляна
Соколов Гарт
Сосновый Гарт
Бузаево
Репакушки
Пичеуры
Молитки
Тазино
Штырма (нежил.)
Мары
Паракино
Петровка
Старые Найманы
Шугурово
Софьино
Симкино
Елизаветинка
Русские Найманы
Вейса
Симкинское лесничество
Косогоры
Починки
Мариуполь
Александровка
Ясная Поляна
Судосево
Бол. Березники
Березники Сурские
Николаевка
Федоровка
Присурский
Бол. Шуватово
Тяпино
Айкино
Марьяновка
Пятино
Васильевка (нежил.)
Мамырово
Пермиси
Земляйка (нежил.)
Нов. Пермиси
Специальный
Аксаур
Валгуссы
Первомайское
Налитово
Пенькозавод
Сабаево
Городищи
Мордов. Давыдово
Кенчурка
Ключи
Заборовка
Заречный
Новоараповка
Пустынный (нежил.)
Усть-Инза
СУРА
ПЕНЗЕНСКАЯ ОБЛАСТЬ
23

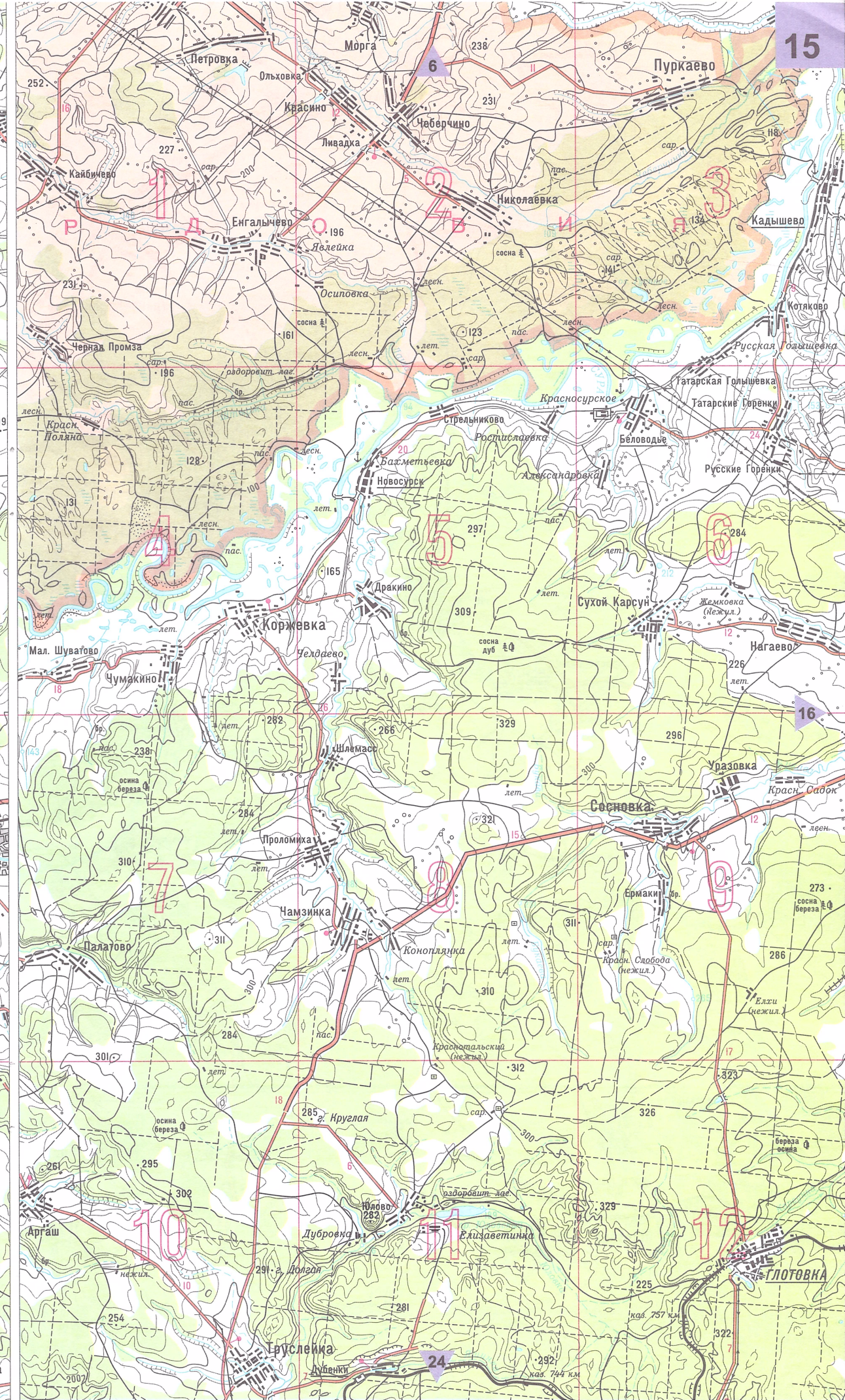
15
Моргa
Петровка
Ольховка
Красино
Ливадка
Чеберчино
Пуркаево
Кайбичево
Енгалычево
Явлейка
Николаевка
Кадышево
Осиповка
Котяково
Черная Промза
Русская Голышевка
Татарская Голышевка
Татарские Горенки
Красносурское
Стрельниково
Ростиславка
Беловодье
Бахметьевка
Новосурск
Александровка
Русские Горенки
Красн. Поляна
Дракино
Коржевка
Сухой Карсун
Жемковка (нежил.)
Нагаево
Мал. Шуватово
Челдаево
Чумакино
Шлемаси
Уразовка
Красн. Сабок
Сосновка
Проломиха
Ермаки
Намзинка
Коноплянка
Красн. Слобода (нежил.)
Елжи (нежил.)
Палатово
Краснотальский (нежил.)
д. Круглая
Юлово
Аргаш
Дубровка
Елизаветинка
Глотовка
Труслейка
Дубенки
6
16
24

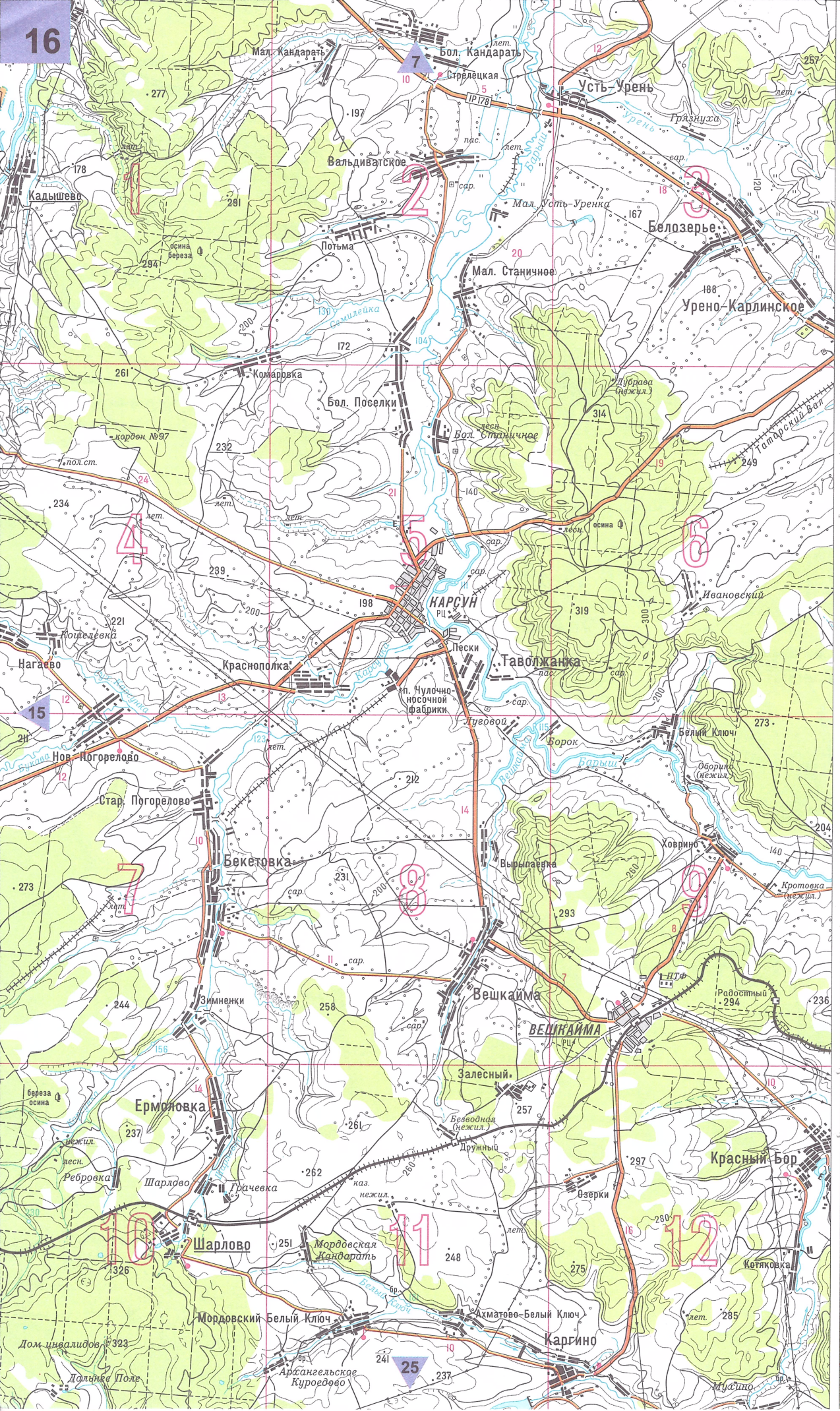
16
Мал. Кандарать
Бол. Кандарать
Стрелецкая
Усть-Урень
Грязнуха
Вальдиватское
Потьма
Кадышево
Мал. Усть-Уренка
Белозерье
Мал. Станичное
Урено-Карлинское
Самилейка
Комаровка
Бол. Поселки
Дубрава (нежил.)
Бол. Станичное
Татарский Вал
кордон №97
КАРСУН
Ивановский
Пески
Таволжанка
Краснополка
Нагаево
Кошелевка
Луговой
Белый Ключ
Борок
Нов. Погорелово
Стар. Погорелово
Оборина (нежил.)
Ховрино
Бекетовка
Вырыпаевка
Кротовка (нежил.)
Вешкайма
ВЕШКАЙМА
Радостный
Зимненки
Залесный
Ермоловка
Безводная (нежил.)
Дружный
Красный Бор
Ребровка
Шарлово
Грачевка
Озерки
Мордовская Кандарать
Котяковка
Мордовский Белый Ключ
Ахматово-Белый Ключ
Каргино
Дом инвалидов
Архангельское Куроедово
Дальнее Поле
Мусино
IP178
7
2
3
4
5
6
8
9
10
11
12
15
25

17
Малиновский (нежил.)
Старо Никулино
Грязный Ключ (нежил.)
Герасимовка
Теньковка
Медянский
ур. Березенка
оздоровит. лаг.
Базарный Урень
Татарский Вал
Подлесное
Языково
Тагай
Копышовка
Козловка
Шиловка (нежил.)
Урено-Кардинское
Прислониха
Кадыковка
Комаровка
Абрамовка
ур. Нов. Дача
Аксаково
Бол. Жеребятниково
Новотроицкая
Сергиевка (нежил.)
Сущевка
Мал. Жеребятниково
Майна
Новочуфаровский
Анненково
Новоанненковский
Чуфарово
Никулино (нежил.)
Насакино (нежил.)
Григоровка (нежил.)
Камандак
Карцовка
Томбы
Репьевка Колхозная
Забарышский
Березовка
Вязовка
Канабеевка
ур. Антипино
Анкудиновка
Сосновка
Городецкое
Красная Эстония
Стемасс
Александровка
Искра
Поповка
Игнатовка
Скрипино
Араповка
Барыш
Стемасс
Урень
Тагайка
Сызадь
Ташла
Майна
ст.п. 823 км
ст.п. 842 км
ГРП
ГРС
ГРЭС
СТФ
IP178
сосна береза
пол. ст.
лес.
сар.
лет.
пас
бр.
1
2
3
4
5
6
9
10
11
12
8
18
26

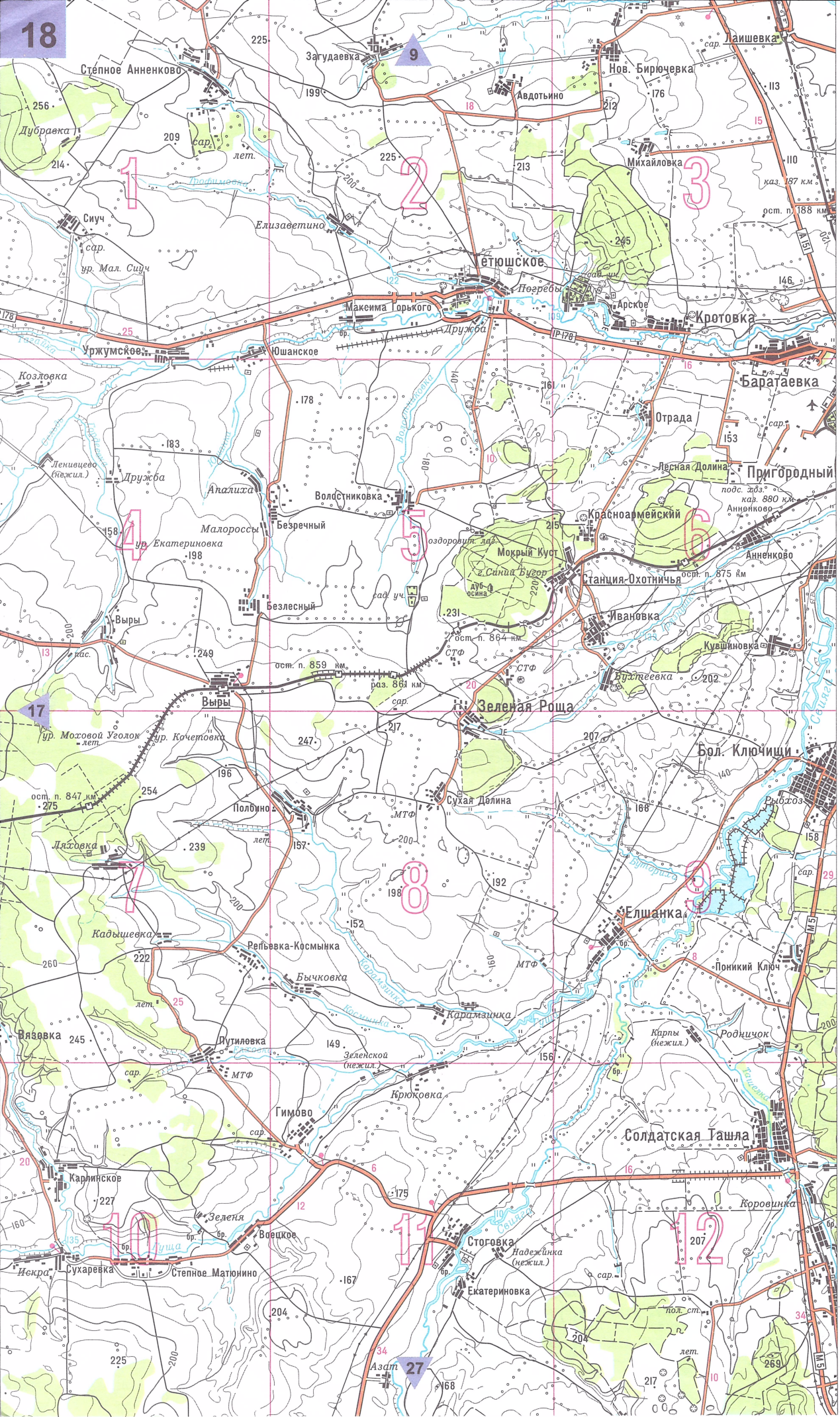
18
Степное Анненково
Загудаевка
Нов. Бирючевка
Лаишевка
Авдотьино
Дубравка
Сиуч
Елизаветино
Михайловка
Кротовка
Арское
Погребы
Максима Горького
Дружба
Уржумское
Юшанское
Козловка
Баратаевка
Отрада
Ленивцево (нежил.)
Дружба
Апалиха
Волостниковка
Безречный
Малороссы
Лесная Долина
Пригородный
Анненково
Красноармейский
Мокрый Куст
Станция-Охотничья
Иановка
Выры
Безлесный
Кувшиновка
Зеленая Роща
Бол. Ключищи
Сухая Долина
Полбино
Дяховка
Кадышевка
Репьевка-Космынка
Бычковка
Карамзинка
Елшанка
Поникий Ключ
Родничок
Путиловка
Гимово
Крюковка
Солдатская Ташла
Карлинское
Зеленя
Воецкое
Стоговка
Надежинка (нежил.)
Екатериновка
Искра
Сухаревка
Степное Матюнино
Азат
27

19
10
о. Пальцинский
Д.О
НОВЫЙ ГОРОД
Ленинский
Мирный
оздоровит. лаг.
ПТФ
Совхозный
ОКТЯБРЬСКИЙ
СТФ
Верхн. Терраса
Колхозный
Заволжский
ЗАВОЛЖЬЕ
Куйбышевское водохранилище
Ульяновск
Ульяновск I
порт.
оздоровит. лаг.
Первомайский
ЗАСВИЯЖЬЕ
Ульяновск-Центр.
Студенческая
Загородный
турбаза
МТФ
Красный Яр
Д.О
п. сар.
пол. ст.
п. психоневр. больн. им. Карамзина
п. леснич. Белый Ключ
Белый Ключ
Луговое
Плодовый
Крестово-Городище
пол. ст.
СТФ
Яблоневый
НОВОУЛЬЯНОВСК
пристань
Белая Рыбка
Гургенево
20
Бох. Ключищи
Ключищи
Панская
Панская Слобода
Меловой
Липки
Широкий
Криуши
пристань
сар.
Кукушка
Белов
Прибылов
Ломы
оздоровит. лаг.
раз. 28 км
Екатериновка
Шиловка
пристань
Потапиха
ур. Пчёлка
бер. сосна
дуб сосна
Гушна
КРАСНЫЙ ГУЛЯЙ
сад. уч.
Силикатный
Лысогорский
Смородино
Кичуры
Кичуры (Красн.)
Скугареевка
Артюшкино
Подкуровка
Леоновский
Синие Воды
Ясашная Ташла
лесн.
Конный Обоз
Цемзавод
пристань
Каранино
28
МТФ
Анна
сосна
Ульяновск
Ульяновск I
Заволжский
Верхн. Терраса
Белый Ключ
Панская
Панская Слобода
Липки
Криуши
Екатериновка
Шиловка
Потапиха
Гушна
Красный Гуляй
Силикатный
Артюшкино
Подкуровка
Каранино
Цемзавод
Крестово-Городище
Красный Яр
Первомайский
Мирный
Новый город
Колхозный
Заволжье
Мостовая
Поливна
Карлинское
Лаишевка
Новосельдинский
Засвияжье
Луговое
Плодовый
Меловой
Белов
Прибылов
Ломы
Широкий
Яблоневый
Бох. Ключищи
Ключищи
Кукушка
Силикатный
Лысогорский
Скугареевка
Подкуровка
Леоновский
Синие Воды
Ясашная Ташла
Конный Обоз
Каранино
Гургенево
Белая Рыбка
Смородино
Кичуры
Кичуры (Красн.)
Протопоповка
Педагогородная Каменка
Новосельдинский
Студенческая
Загородный
Белый Ключ
Плодовый
Луговое
Красный Гуляй
Потапиха
Ур. Пчёлка
Ломы
Криуши
Екатериновка
Шиловка
Гушна
Цемзавод
Артюшкино
Панская Слобода
Липки
Меловой
Широкий
Белов
Прибылов
Кукушка
Бох. Ключищи
Ключищи
Яблоневый

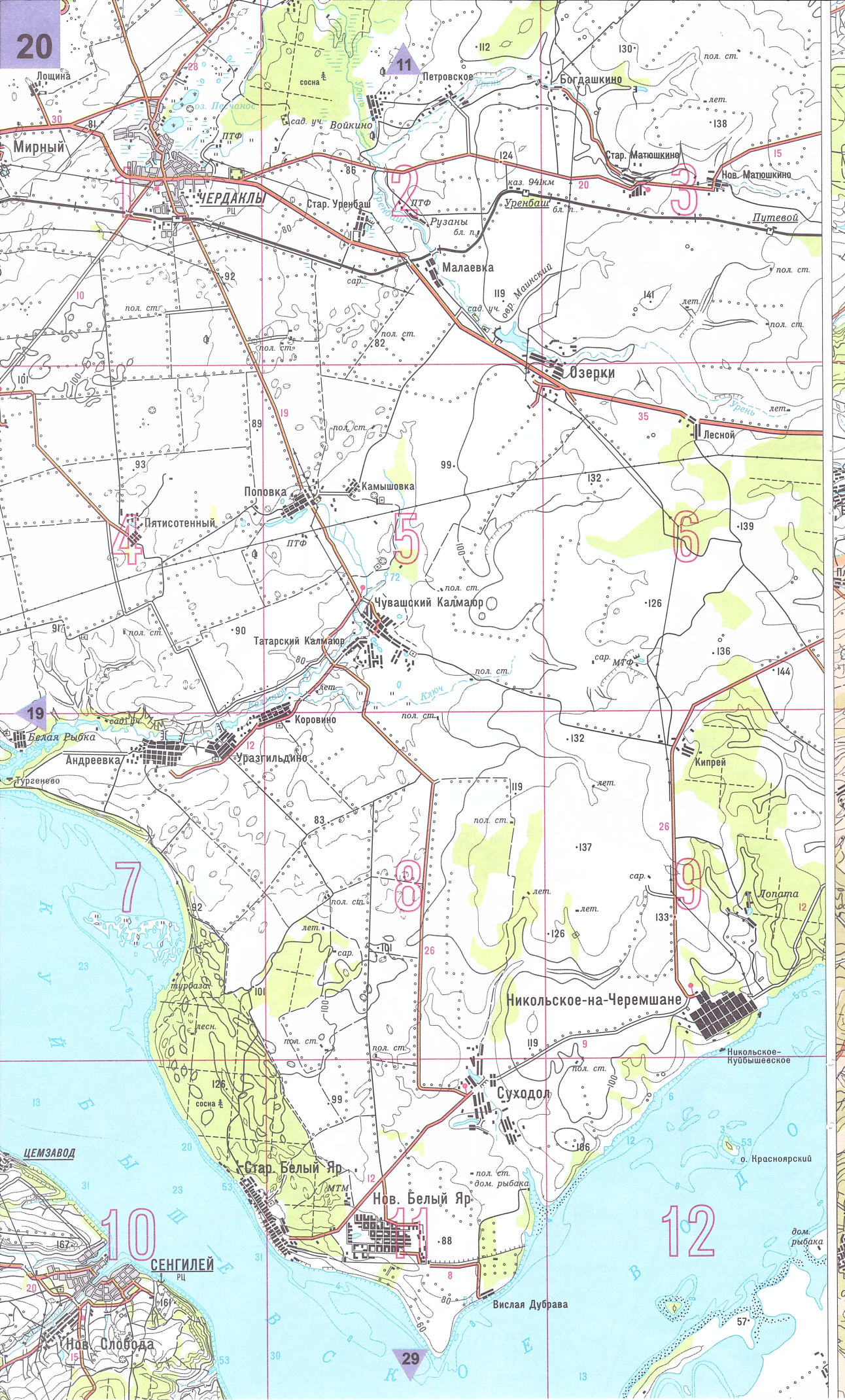
20
Лощина
Мирный
ЧЕРДАКЛЫ
РЦ
Стар. Уренбаш
Петровское
Богдашкино
Стар. Матюшкино
Нов. Матюшкино
Путевой
Уренбаш
Рузаны
Малаевка
Озерки
Лесной
Поповка
Камышовка
Пятисотенный
Чувашский Калмаюр
Татарский Калмаюр
Коровино
Уразгильдино
Андреевка
Белая Рыбка
Тургенево
Кипрей
Лопата
Никольское-на-Черемшане
Никольское-Кубышевское
Суходол
Стар. Белый Яр
Нов. Белый Яр
ЦЕМЗАВОД
СЕНГИЛЕЙ
Нов. Слобода
Вислая Дубрава
о. Красноярский
Куйбышевское водохранилище
Черемшан
Ключ
Урень
сосна
сад. уч. Войкино
оз. Песчаное
ПТФ
каз. 94км
овр. Маинский
пол. ст.
лет.
сар.
МТФ
МТМ
дом. рыбака
турбаза
лесн.
11
2
3
4
5
6
7
8
9
10
12
19
29

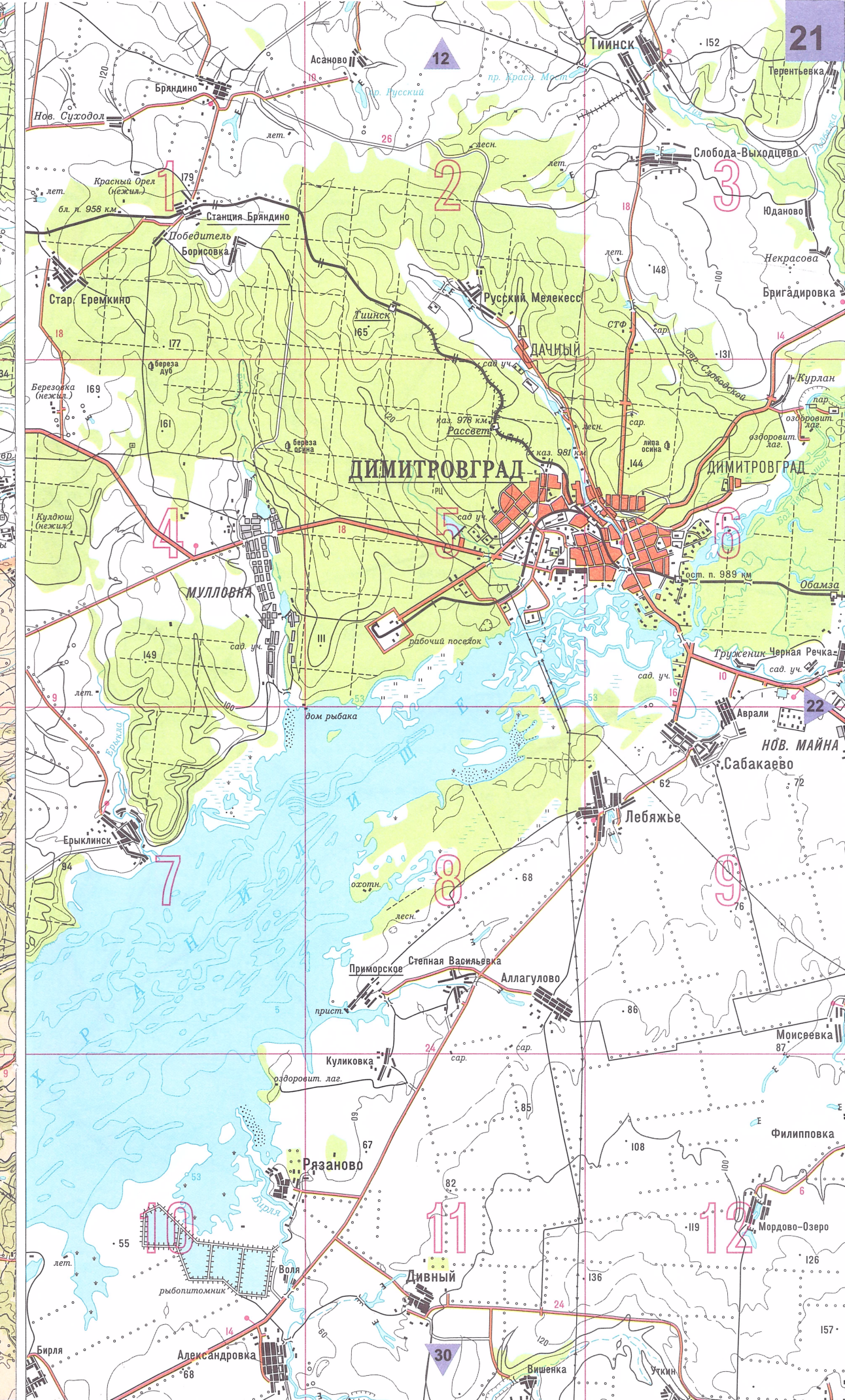
21
Тиинск
Терентьевка
Асаново
Бряндино
Нов. Суходол
Красный Орел (нежил.)
Станция Бряндино
Победитель
Борисовка
Слобода-Выходцево
Юданово
Некрасова
Бригадировка
Стар. Еремкино
Русский Мелекесс
Тиинск
ДАЧНЫЙ
СТФ
Курлан
Березовка (нежил.)
Рассвет
ДИМИТРОВГРАД
Кулдюш (нежил.)
МУЛЛОВКА
Труженик
Черная Речка
Аврали
НОВ. МАЙНА
Сабакаево
Лебяжье
Ерыклинск
дом рыбака
рабочий поселок
Приморское
Степная Васильевка
Аллагулово
Моисеевка
Куликовка
Филипповка
Рязаново
Мордово-Озеро
Воля
Дивный
рыбопитомник
Бирля
Александровка
Вишенка
Уткин
ост. п. 989 км
Обамза
Ерыкла
Бирля

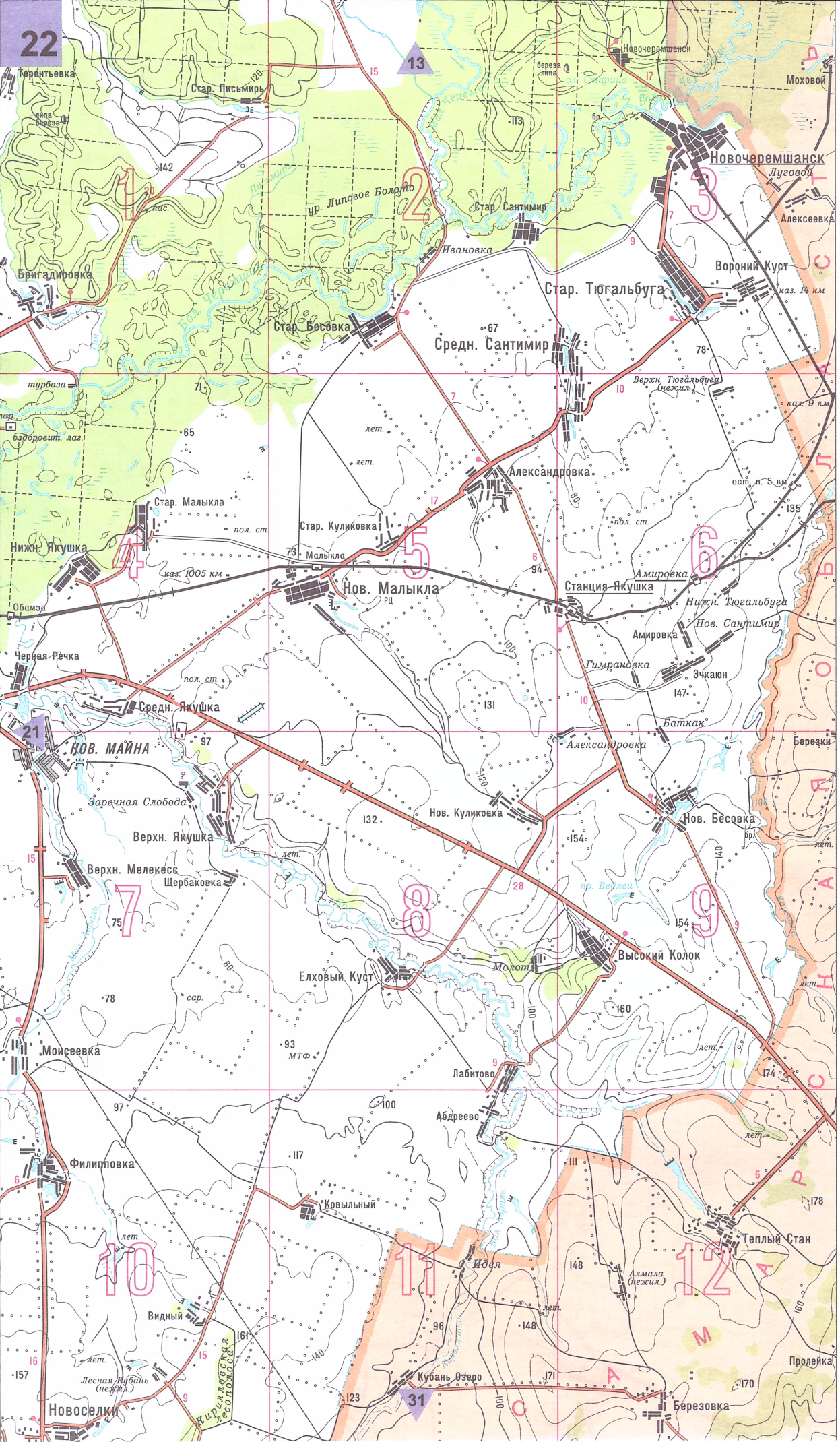
22
Терентьевка
Стар. Письмирь
Новочеремшанск
Моховой
Луговой
Алексеевка
Воронин Куст
Бригадировка
Стар. Бесовка
Стар. Сантимир
Ивановка
Стар. Тюгальбуга
Средн. Сантимир
Верхн. Тюгальбуга (нежил.)
Александровка
Стар. Малыкла
Стар. Куликовка
Нижн. Якушка
Нов. Малыкла
Станция Якушка
Амировка
Нижн. Тюгальбуга
Нов. Сантимир
Гимрановка
Эчкаюн
Баткак
Обамза
Черная Речка
Средн. Якушка
НОВ. МАЙНА
Заречная Слобода
Верхн. Якушка
Верхн. Мелекесс
Щербаковка
Нов. Куликовка
Нов. Бесовка
Березки
Высокий Колок
Елховый Куст
Моисеевка
Лабитово
Абдреево
Филипповка
Ковыльный
Теплый Стан
Идея
Алмала (нежил.)
Видный
Кубань Озеро
Березовка
Пролейка
Новоселки
Лесная Глубань (нежил.)
Кирилловская лесополоса
Иванова Балка
Большая Черемшан
Малая Черемшан
Самарская область
13
21
31

23
СУРА
ост.п. 691км
Усть-Инза
Павловка
Чаис
Кочетовка
ост.п. 700км
Инза
Кенгурка
Ключи
Маис
Заречный
Маховка
Новоалаповка
Кравково
Заря (нежил.)
Лесничества
Кайсаровка (нежил.)
Забалуйка
Субботино
Ночка
Екатериновка
Свет
Покровка
Родники
Междуречье
Шекуровка (нежил.)
Граннов (нежил.)
Усовка
Красное
Кивлей
Марьевка (нежил.)
Шелоклейка (нежил.)
Мокрая Поляна
Прудное
НИКОЛЬСК
Корневой
Коржевка
Зеленодольское
Ивановские Выселки (нежил.)
Ребровка
Керенка
Казарка
Карамалы
Базарная Кеньша
Мал. Ашлейка (нежил.)
Ашлейка
Явичи (нежил.)
Брл. Пермиево
Мал. Пермиево
Сабаново
Аловой
Грабовка (нежил.)
Тюнярь
Лопуховка
Митрофановка (нежил.)
Красная Поляна (нежил.)
Песчанка
Новиковка
Вичкилей
Иванковка (нежил.)
Теплый Ключ
Кряжимское
Еремеевка
Лесозавод
Александровка (нежил.)
Кардаво
Маркинские Выселки
Маркино
Кряжим
Зиновка
Верхн. Мывал
Южный
Карачеевка
Татарский Сыромяс
Нижн. Мывал
ПЕНЗЕНСКАЯ ОБЛАСТЬ
1
2
3
4
5
6
7
8
9
10
11
12
13
14
24

24
Труслейка
Дубенки
Юловка
Неклюдовский
Дальнее Поле
Забалуйка
Инза
Знаменский Сюкском
Красная Сосна
Оськино
Троицкое
Неклюдово
Чирково
Подгорный
Белая Горка
Анненково
Вырыпаевка
Сюкском
Мал. Озимки
Панциревка
Бол. Озимки
Ильинский Колдаис
Вязовка
Стар. Колдаис
Междуречье
Рапьевка
Русская Хомутець
Андрияновка
Борисова Поляна
Бояркино
Дубки
Дмитриевка
Должниково
Базарный Сызган
Черемушки
Раздолье
Лапшаур
Поддубное
Николаевка
Ждамеркино
Ясачный
Коржевка
Никулино
Черный Ключ
Стар. Селя
Мал. Борисовка
Новоалександровский
Патрикеево
Бол. Борисовка
Кеньша
Ахматовка
Однодворцы
Юрловка
Нов. Селя
Аристовка
Жуковка
Гневлевка
Октябрьский
Базарная Кеньша
Неклюдовка
Папуз-Гора
Павловка
Чепурлейка (нежил.)
Папузы
Серман
Чаадаевка
Нов. Деревня
Приют
Фефилатовка
Сосновый Бор
Соляновка
Архангельское
Отрадинский
Годяйкино
Вороновка
Кряжимское
Пилюгино (нежил.)
Озерки
Садом Выселки (нежил.)
Николо-Барнуки
Щукино
Обуховские Выселки
Садом-Гляловка
Сыресево
Новополянское
Гремячевка
Козловка
Сюзюмское
Красн. Поляна
Мал. Садовка
Шугурово
Сосновка
Русский Качим
Русское Тимо

25
Неклюдовский
Дальнее Поле
Знаменский Сласком
Красная Сосна
Чирково
Неклюдово
пр. Краснососновские Выселки
Каргино
Верхн. Туарма
Нижн. Туарма
Мугино
Коченяевка
Барышская Дурасовка
Нов. Дол
Поселки
Бол. Мура
Беликово
Русская Хомутерь
Шишка (нежил.)
Девятовка
Опытный
Дубки
БАЗАРНЫЙ СЫЗГАН
РЦ
ост. п. 757 км
Базарная
Лапшаур
Раздолье
Должниково
Ясачный Сызган
Ждамеркино
Стар. Савадерка
Мал. Хомутерь
Пр. Переможский
ИЗМАЙЛОВО
Орлово
Попова Мельница
Алинкино
Степановка
Чувашская Решетка
ост. п. 785 км
Красный Барыш
Заводская Решетка
ост. п. 788 км
Садовый
Сад. уч.
ост. п. 790 км
Стар. Ханиневка
Нов. Ханиневка
Черный Ключ
Новоалександровский (нежил.)
Патрикеево
Покровская Решетка
Елховка
БАРЫШ
РЦ
Однодворцы
Юрловка
Жуковка
Яевлевка
Земляничный
Семиродники
ферма Лопата
Акчуринский
Екатериновка
ост. п. 801 км
БОЛ. СИЛАЕВКА
Воборщики
Октябрьский
Неклюдовка
Лесная Дача
Красн. Зорька
Павловка
Папузы
Папуз-Гора
ЖАДОВКА
Самородки
ИМ. В.И. ЛЕНИНА
Ушаковка
Нов. Деревня
Красильный
Богдановка
Владимировка (нежил.)
Конновка
Феофилатовка
Воейкое
Румянцево
Кармалейка
Вороновка
Воскресенка
Сорокино
Кудажлейка
Живайкино
Головцево
Обуховские Выселки
Гремячевка
Красн. Поляна
Русское Тимошкино
Ульяновка
Кисловка
Загарино

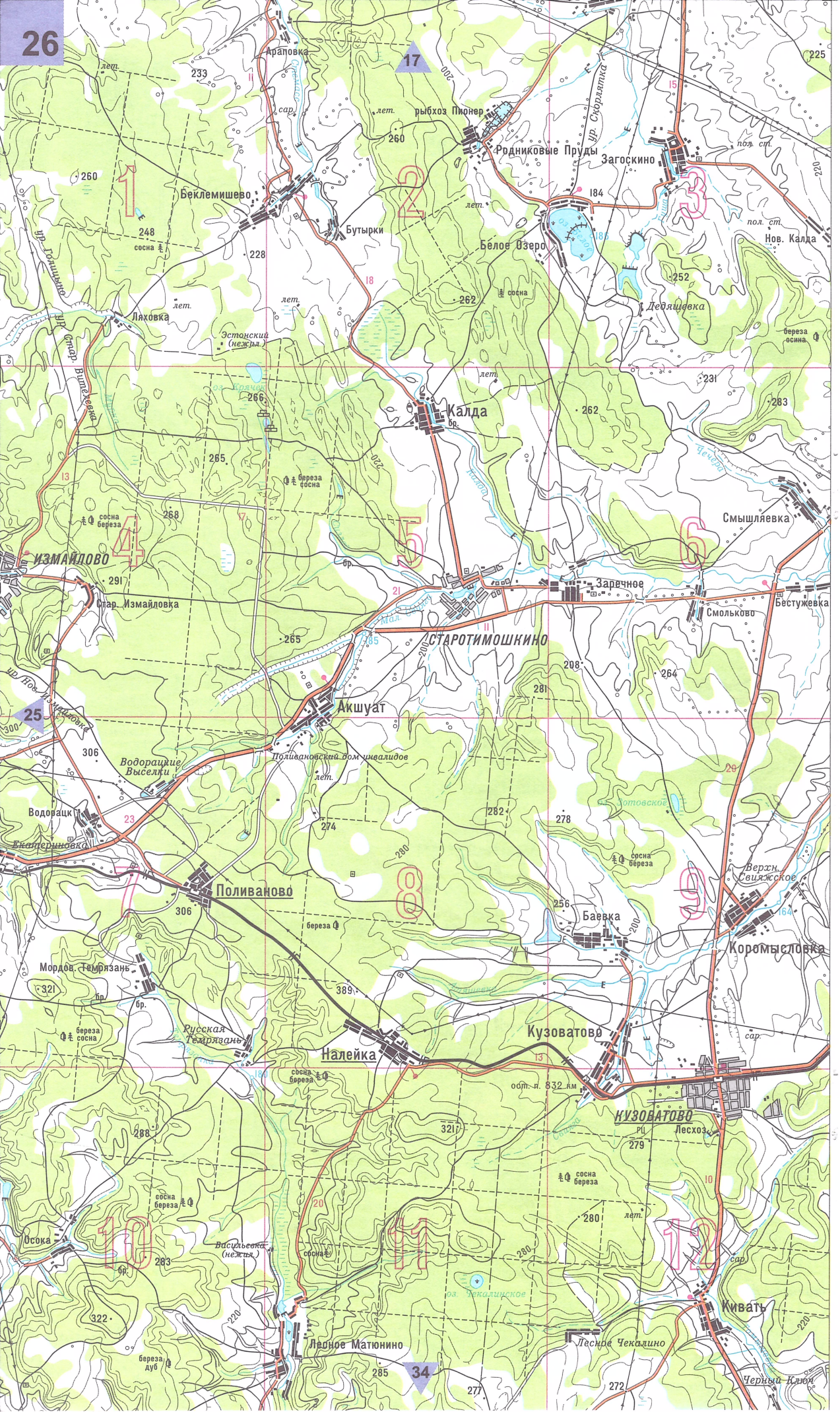
26
Араповка
17
рыбхоз Пионер
Родниковые Пруды
Загоскино
Беклемишево
Бутырки
Белое Озеро
Нов. Калда
Дедяшевка
Ляховка
Эстонский (нежыл.)
Калда
Смышляевка
ИЗМАЙЛОВО
Стар. Измайловка
Заречное
Бестужевка
Смольково
СТАРОТИМОШКИНО
Акшуат
25
Поливановский дом инвалидов
Водорацкие Выселки
Водорацк
Екатериновка
Поливаново
Баевка
Коромысловка
Верхн. Свияжское
Мордов. Темрязань
Русская Темрязань
Налейка
Кузоватово
КУЗОВАТОВО
Лесхоз
Осока
Васильевка (нежыл.)
Кивать
Ледное Матюнино
Песное Чекалино
Черный Ключ
34

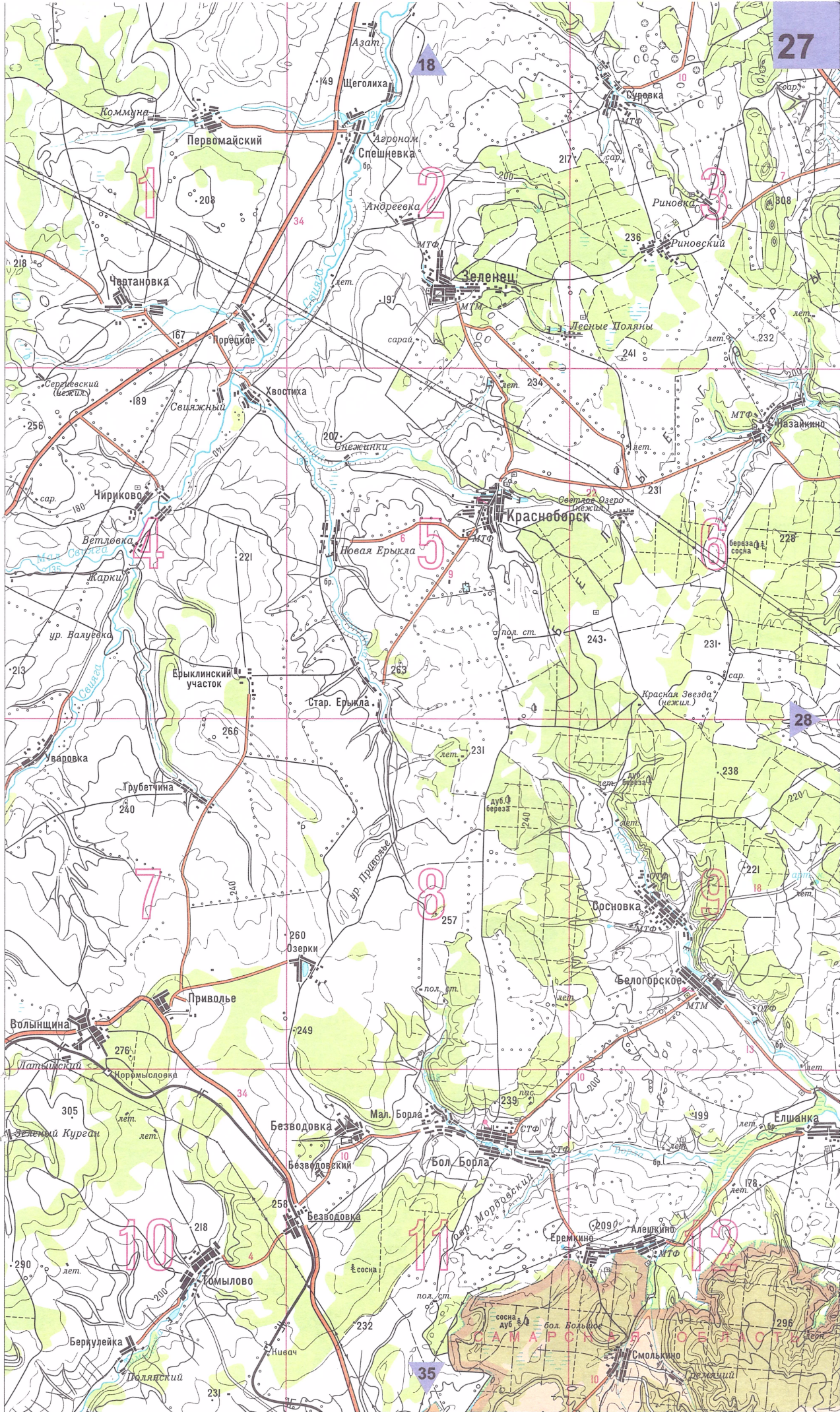
27
18
Азат.
Щеголиха
Суровка
Коммуна
Первомайский
Агроном
Спешневка
Андреевка
Риновка
Риновский
Чевтановка
Зеленец
Лесные Поляны
Сергиевский (нежил.)
Свияжный
Хвостиха
Снежинки
Назайкино
Чириково
Красноборск
Светлое Озеро (нежил.)
Ветловка
Новая Ерыкла
Жарки
ур. Валуевка
Ерыклинский участок
Стар. Ерыкла
Красная Звезда (нежил.)
28
Уваровка
Трубетчина
ур. Привольные
Сосновка
Белогорское
Озерки
Приволье
Волынщина
Латышский
Коромысловка
Зеленый Курган
Безводовка
Мал. Борла
Бол. Борла
Безводовский
Елшанка
Томылово
Еремкино
Алешкино
Беркулейка
Полянский
Кивач
Смолькино
Гремячий
САМАРСКАЯ ОБЛАСТЬ

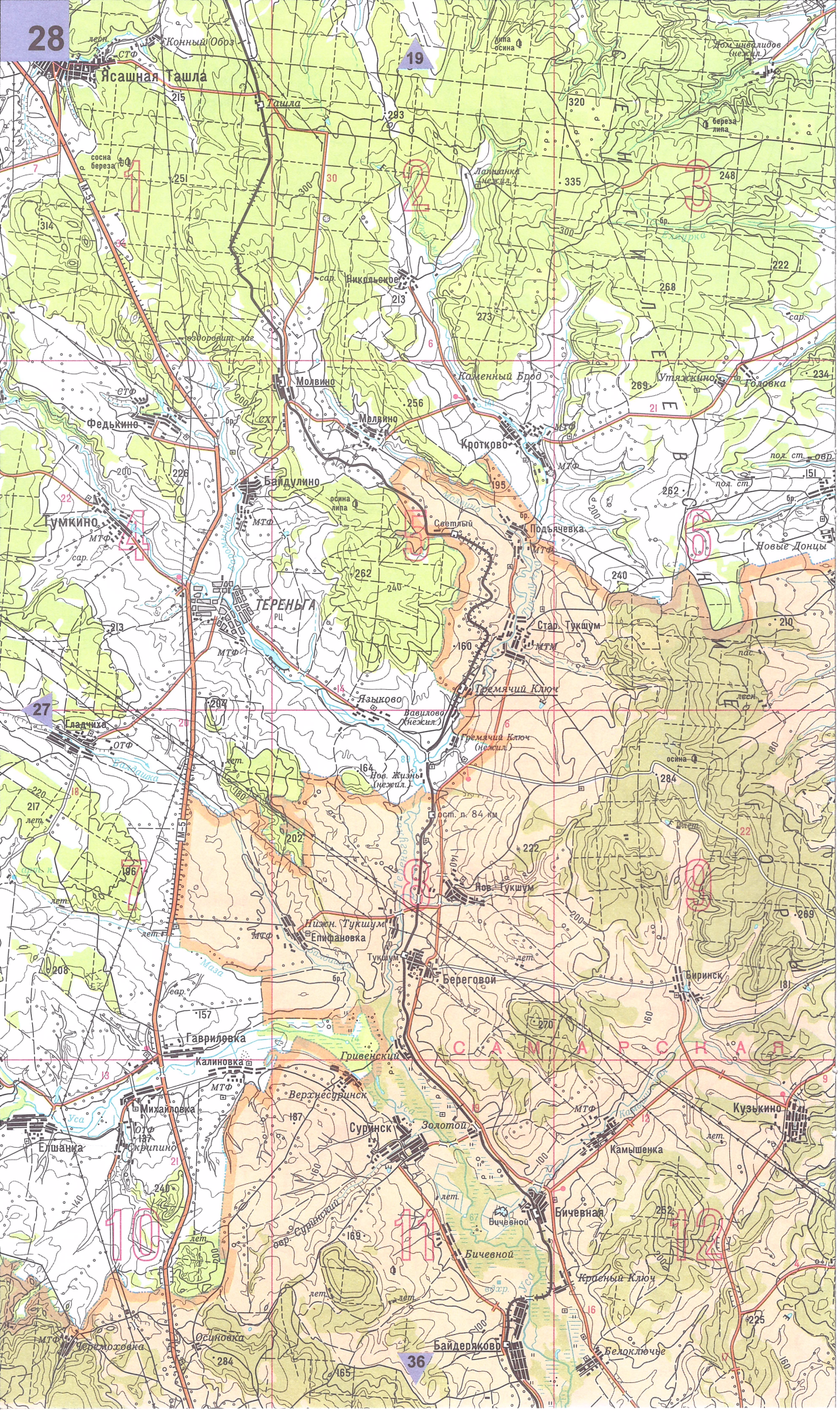
28
Ясашная Ташла
Конный Обоз
Ташла
Никольское
Молвино
Федькино
Гумкино
Байдулино
ТЕРЕНЬГА
Каменный Брод
Кротково
Утяжкино
Головка
Подъячевка
Новые Донцы
Стар. Тукшум
Темячий Ключ
Языково
Гремячий Ключ (нежил.)
Нов. Жизнь (нежил.)
ост. п. 84 км
Нов. Тукшум
Нижн. Тукшум
Епифановка
Береговой
Бирюнск
Гавриловка
Калиновка
Гривенский
Верхнесуринск
Михайловка
Суринск
Золотой
Ельшанка
Скрипино
Камышенка
Кузькино
Бичевная
Бичевной
Красный Ключ
Осиновка
Черемховка
Байдеряково
Белоключье
САМАРСКАЯ ЛУКА
ОБЩИЙ СЫРТ
М-5

29
20
30
Куйбышевское водохранилище
Самарская область
Ульяновская область
Чувашский Сускан
дом рыбака
о. Дальняя Дубрава
о. Ближний
Хрящевка
оздоровит. лаг.
сад. уч.
Висла
Верхн. Белозёрки
Луначарский
Ягодное
Ягоднинский госплодопитомник
Лужки (нежил.)
турбаза
Подстепки
Приморский
Климовка
Белогорск (нежил.)
Маза
Левашовка
Ольгино
Смородинный Куст (нежил.)
Княгта
Новодевичье
Луговской
Подгалье
Платоновка
Сенькино
Бекетовка
Русская Бектяшка
Мордовская Бектяшка
Мордово
Вырыстайкино
Елаур
Алешкино
Бектяжка
Бараки
ПТФ
МТФ
СТФ
МТМ
пристань
склад
сарай
пасека
лет.
дуб
береза
сосна

30
Александровка
ур. Анненки
21
Вишенка
Уткин
Бирля
пол. ст.
лет.
Дубравка
Менжинский
Сосновка
Ташелка
ур. Большая Поляна
Верхн. Сускан
ур. Нов. Соколки
Мусорка
Лопатино
САМАРСКАЯ
Верхн. Санчелеево
оз. Моховое
Нижн. Санчелеево
29
Выселки
Узюково
Новоматюшкино
Рассвет
сад. уч.
сар.
Нов. Васильевка
Русская Борковка
Полевой
Загородный
Тимофеевка
Тольятти
ТОЛЬЯТТИ
Химзаводская
Васильевка
Приморский
оздоровит.лаг.
ПОРТОВЫЙ
КОМСОМОЛЬСКИЙ
Отвальный
Зеленовка
ЖИГУЛЕВСКОЕ МОРЕ
Жигулевское Море
Канал
ФЕДОРОВКА
Пискалы
турбаза
шлюзы
о. Телячий
о. Серебыш
Жигулевск
Волжская ГЭС
прист. (груз)
Бахилова Поляна
КУЙБЫШЕВСКОЕ ВОДОХРАНИЛИЩЕ
СТФ
М-5

Новоселки
Кирилловка
Просторы
Березовка
Сухие Аврали
Нов. Бинарадка
Новоурайкино
Михайловка
Мулловка
Калиновка
Пески
Ташла
Дубовая Роща
Горьковский
Нов. Буян
Старый Буян
Елшанка
Николаевка
Нов. Еремкино
Пискалы
Сергеевка
Заря
Поволжский
Стар. Бинарадка
Молгачи
Колодинка
Винтай
Прибрежный
Задельная
Власть Труда
Курумоч
Березка
Аэропорт-Курумоч
Мастрюковка
Пискалинский Взвоз
Зольное
Солнечная Поляна
Богатырь
Волжский
Мал. Царевщина
Царевщина
Область
Е 30
М 5

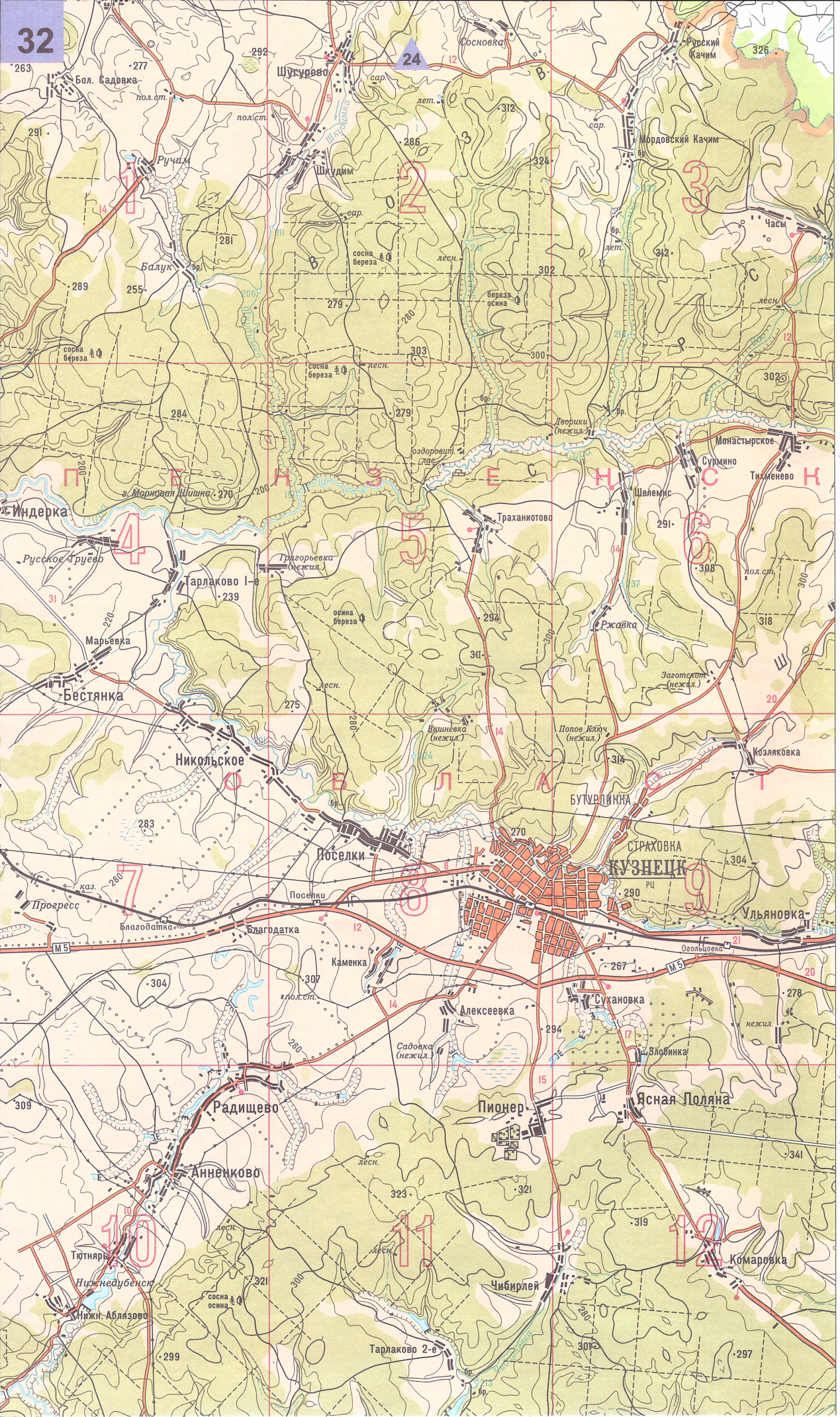
32
24
Шугурово
Шкудим
Ручим
Балук
Сосновка
Русский Качим
Мордовский Качим
Часы
Монастырское
Сурмино
Тихменево
Шелемис
Дворики (нежил.)
Траханиотово
Индерка
г. Мордовская Шишка
Русское Гриево
Григорьевка (нежил.)
Тарлаково I-е
Марьевка
Бестянка
Никольское
Ржавка
Заготскот (нежил.)
Вишневка (нежил.)
Попов Ключ (нежил.)
Козляковка
БУТУРЛИНКА
СТРАХОВКА
КУЗНЕЦК
Ульяновка
Поселки
Прогресс
Благодатка
Каменка
Огольцовка
Сухановка
Злобинка
Алексеевка
Садовка (нежил.)
Ясная Поляна
Пионер
Радищево
Анненково
Тютнярь
Нижнедубенск
Нижн. Аблязово
Чибирлей
Комаровка
Тарлаково 2-е
ПЕНЗЕНСКАЯ ОБЛАСТЬ

33
Красн. Поляна
Русское Тимошкино
Ульяновка
Загарино
Приозерный
Старо. Бекшанка
Нов. Бекшанка
Русская Бекшанка
Сурские Вершины
Мал. Бекшанка
Эолино
Кочкарлей
Чувашский Сайман
Эзекеево
Поспеловка
Каранино
Татарский Сайман
Кезьмино
Топорнино
Бабарыкино
Явлейка
Шишовка
Ахметлей
Казаковка
Селитьба (нежил.)
Рызлей
Поника
34
Никулино
Бол. Чирклей
Федоровка
Курмаевка
Нагорный
Николаевка
Ключики
Воядачи
Булгаковка
Новопетровка
Евлашево
Мордов. Канадей
Карандеевка
Тат. Канадей
Дубровка
Сосновка
Никитино
Давыдовка
Баевка
Бол. Труев
Мал. Труев
Кочетовка
Губашево
Белое Озеро
Д.О. Родник оздоровит. лаг.
Болдасьево
Барановка
Телятниково
Журналка
Белая Речка (нежил.)
Сосновка
Новостройка
Медяевка (нежил.)
Дворики
Андреевка
Славкино
37
М 5
Е 30

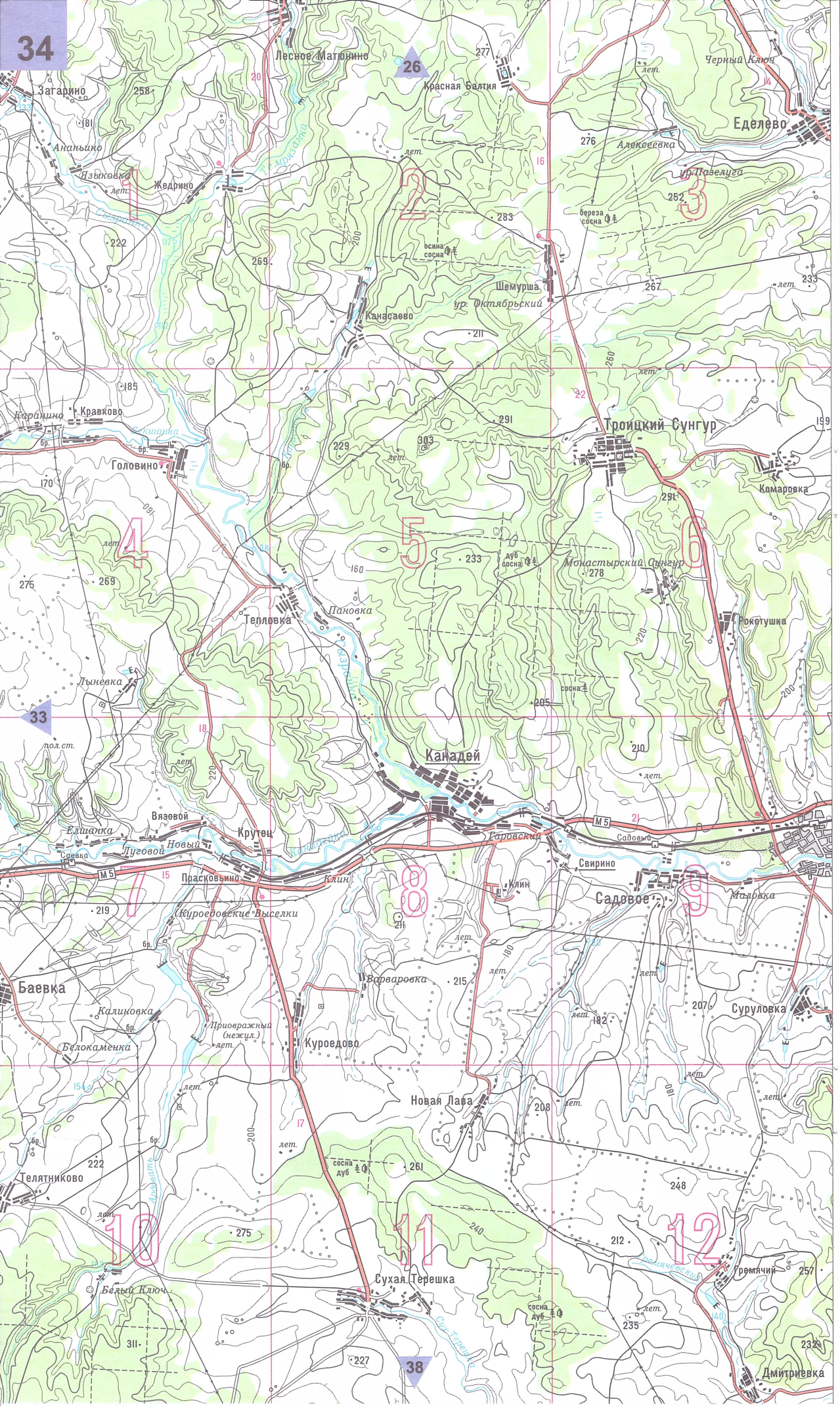
34
Лесное Матюнино
Загарино
Ананьино
Языковка
Жедрино
Красная Балтия
Еделево
Черный Ключ
Алексеевка
ур. Павелуга
Шемурша
ур. Октябрьский
Канадаево
Карапино
Кравково
Головино
Троицкий Сунгур
Комаровка
Монастырский Сунгур
Рокотушка
Тепловка
Пановка
Лыневка
Канадей
Вязовой
Елшанка
Луговой
Новый
Крутец
Раровский
Садовый
Свирино
Садовое
Малиновка
Прасковьино
Клин
Куроедовские Выселки
Баевка
Калиновка
Белокаменка
Приовражный (нежил.)
Куроедово
Варваровка
Суруловка
Новая Лава
Телятниково
Белый Ключ
Сухая Терешка
Громачи
Дмитриевка
Ардымат
Сух. Терешка
Громачевский
М 5
26
2
1
3
5
6
4
33
7
8
9
10
11
12
38

35
САМАРСКАЯ ОБЛАСТЬ
Студенец
ост. п. 872км
Ясная Поляна
Рачейка
Стар. Рачейка
Никольское
Красный Бор
ур. Желтый Овраг
Заводской
Одноворцы
Шильниковский
Романовский
Красносоветский
Самайкино
Полшановка (нежил.)
Красный Октябрь
кордон Самайкинский
Плодопитомник
Фабричные Выселки
Горный
Луговой
Стар. Томышево
Лобановка
Алакаевка
БАЛАШЕЙКА
Трубетчино
Жемковка
Заборовка
Жихаревка
Обуховка (нежил.)
Ерик
Коптевка
Козий №1
Красносельск
Новорепьевский
Журавлевский
Репьевка
ост. п. 924км
ост. п. 936км
ост. п. 943 км
Куропаткино
Ризадей
Рощица
Рощица Новая
НОВОСПАССКОЕ
Мал. Андреевка
Нов. Томышево
Матрунино
Сызранка
Крупозавод
Марьевка
Красный
Нов. Ризадей
Нов. Рачейка
Зыково
Чурино (нежил.)
Бестужево
Васильевка
Юрьевка
Октябрьский
Волчанка
Журавлиха
Вишневый
Мохровое
Верхн. Маза
Среднико
Ореховка
Соловчиха
Е 30
М 5
Конопляный
Красн. Поле
Дружба
МТФ
оздоровит. лаг.
Вице-Смильтэнэ
Трубетчино
Лобановка
Жихаревка
Заборовка
Репьевка
Крупозавод
Марьевка
Красный
Нов. Ризадей
Нов. Рачейка
Васильевка
Бестужево
Волчанка
Журавлиха
Вишневый
Мохровое
Верхн. Маза
Среднико
Ореховка
Соловчиха
Октябрьский
Юрьевка
Зыково
Мал. Андреевка
Нов. Томышево
Коптевка
Рощица
Рощица Новая
Репьевка
Красносельск
Козий №1
Ерик
Стар. Томышево
Стар. Рачейка
Лобановка
Заборовка
Жемковка
Трубетчино
Фабричные Выселки
Красный Октябрь
Самайкино
Никольское
Студенец
Ясная Поляна
Рачейка
Конопляный
Красн. Поле
Дружба
МТФ
оздоровит. лаг.
Вице-Смильтэнэ
Трубетчино

36
Байдяково
Белоключье
Нов. Белоключье
Малячкино
Шигоны
Надеждино
Кучуговка
Красн. Поле
Троицкое
Передовой
Старая Деревня (нежил.)
Кушниково
Пионерский
Вице-Смильтэнэ
Бутырки
Шигоны
Чекалино
Новоселки
Архангельский
Усинское
Трубетчино
Демидовка
Губино
Васильевка
Петровка
Радужное
Новогубинск
Ивашевка
Тростянка
Кошелевка
Майоровский
Заборовка
Рамено
Радуга
НЕФТЕПРОВОД
Нов. Крымза
Сборный
Нов. Озерки
Взгорье
ГИДРОТУРБИННЫЙ
Разбросной
Разъезд 13 км
Варламово
Новозаборовский
Плодопитомник
Новосызранский
Сызрань
Песочный
Ерик
Новообразцовое
Рабочая
ОКТЯБРЬСК
Октябрьск-Пристань
Сызрань-Город
СЫЗРАНЬ
о. Зеленя
о. Середыш 1-й
Нов. Ризадей
Уваровка
Засызранский Пригородный
Якобьевка
Образцовое
ОБРАЗЦОВСКАЯ ПЛОЩАДКА
СТРОИТЕЛЬ
Механизаторов
Приволжье
Нов. Рачейка
Елизарово
КРАСИЛОВКА
Кашпир
Бестужевка
оз. Кирсаново
оз. Молочное
оз. Широкое
Вишневый
НОВОКАШПИРСКИЙ
Кубра
Калиновка
Заволжье
САМАРСКАЯ ОБЛАСТЬ
Самарское Заволжье
Куйбышевское водохранилище
Р228
М5
Е 30
ПТФ
МТФ
ДЭУ 48
ост. п. 966 км
ост. п. 950 км
ост. п. 12 км
ост. п. 15 км
ост. п. 17 км
ост. п. 22 км
ост. п. 30 км
ж-д. каз. 910 км
причал Нижн. Сызрань
пар.
пристань
сад. уч.
лет.
пол. ст.
пас.
сар.
лесн.
здоровит. лаг.
сосна
липа
липа серебр.
липа кавк.
28
35
40

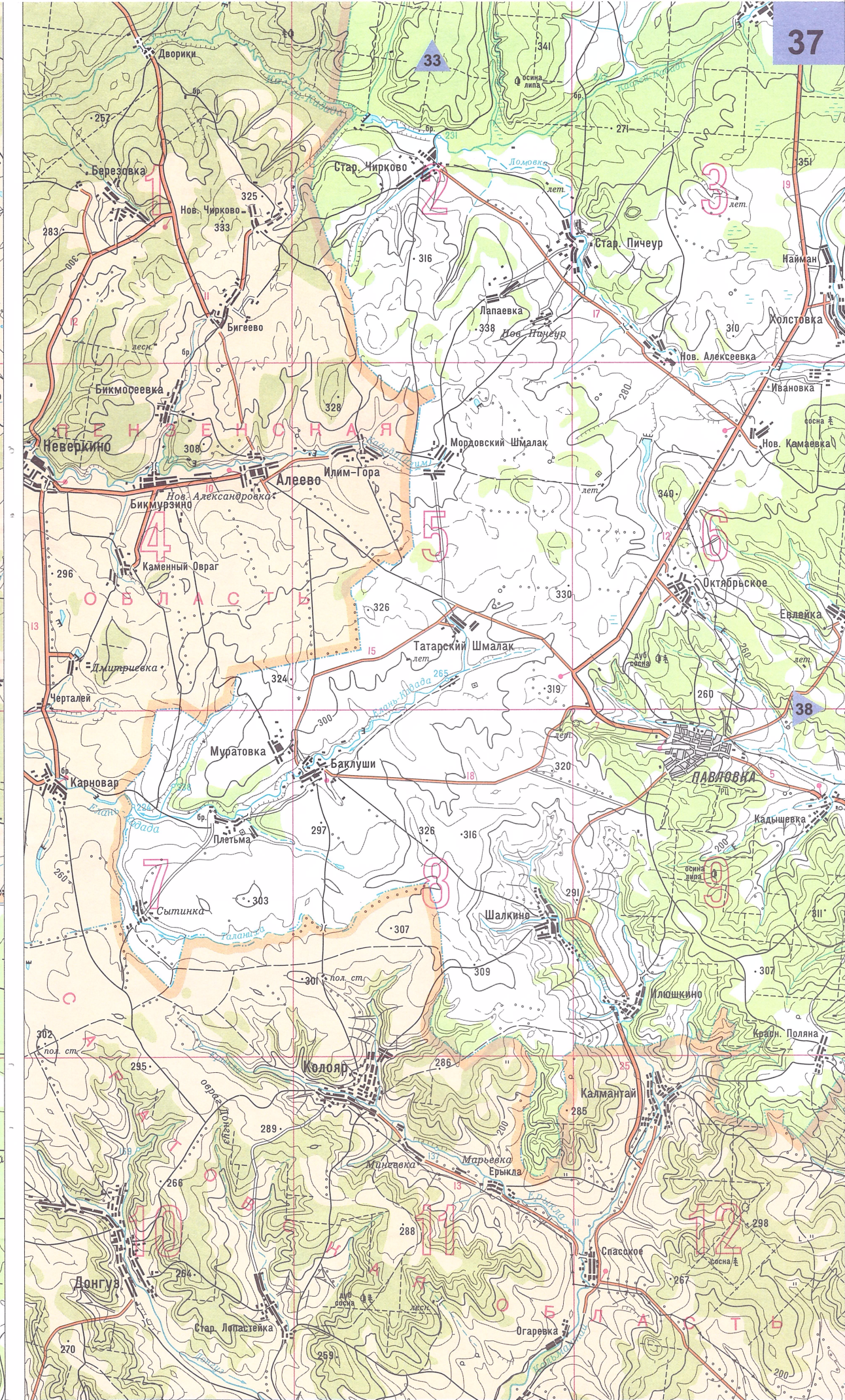
37
38
Дворики
Березовка
Нов. Чирково
Бигеево
Бикмосеевка
Неверкино
Бикмурзино
Нов. Александровка
Каменный Овраг
Алеево
Илим-Гора
Стар. Чирково
Стар. Пичеур
Лапаевка
Нов. Пичеур
Мордовский Шмалак
Татарский Шмалак
Муратовка
Баклуши
Карновар
Плетьма
Сытинка
Черталей
Дмитриевка
Колояр
Шалкино
Калмантай
Марьевка
Ерыкла
Минеевка
Донгуз
Стар. Лопастейка
Огаревка
Спасское
Илюшкино
Красн. Поляна
Кадышевка
Павловка
Октябрьское
Евлейка
Найман
Колстовка
Нов. Алексеевка
Ивановка
Нов. Камаевка
ПЕНЗЕНСКАЯ ОБЛАСТЬ
САРАТОВСКАЯ ОБЛАСТЬ
Ульяновская область
Самарская область
Ерыкла
Калдаир
Ломовка
Малая Ташла
Ташла
Балыкла
Сызганка
Малая Сызганка
Чалыкла
Карлыкла
Ташлинка
Малая Ташлинка
Ташлинка
Ташлинка

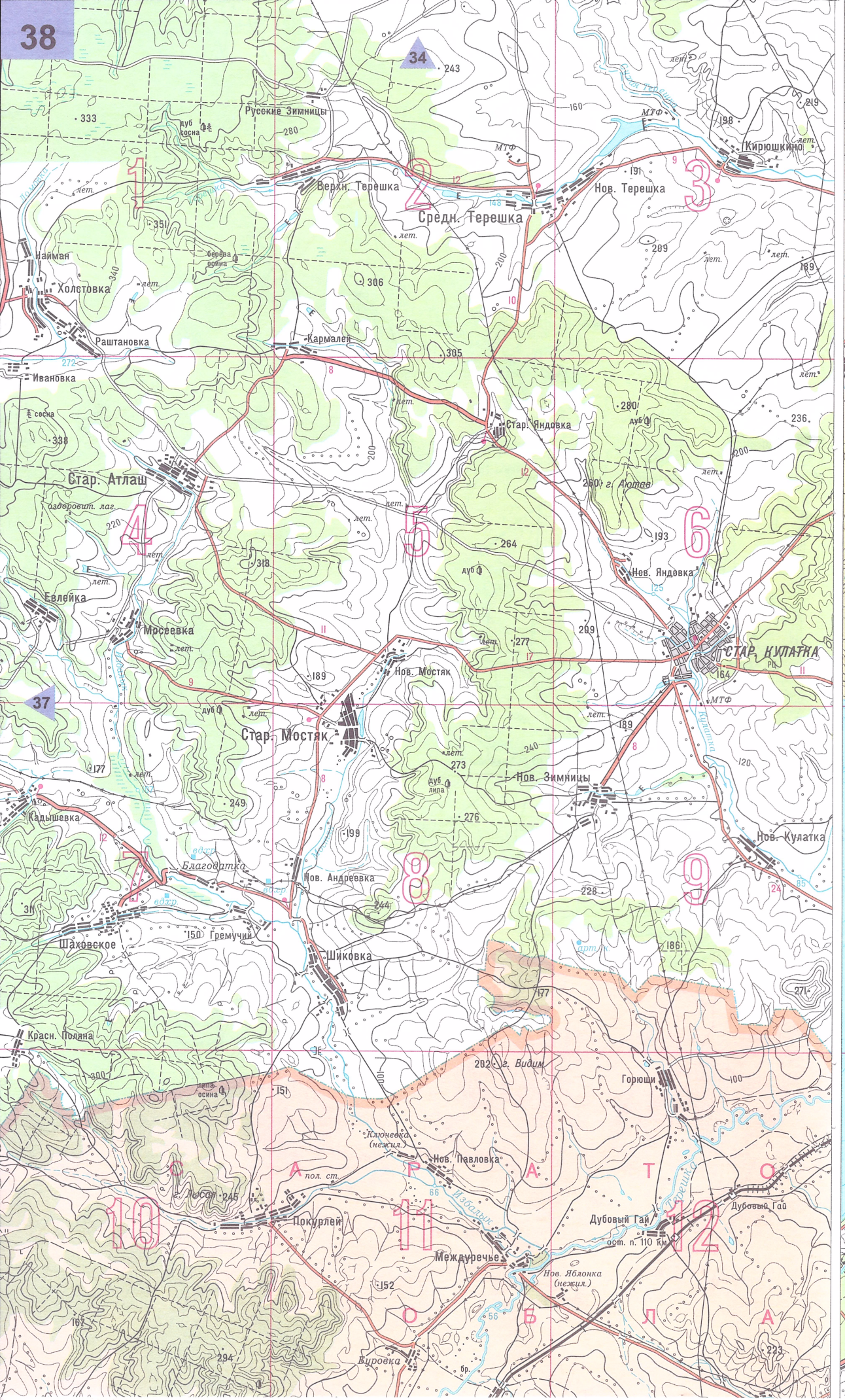
38
34
37
Русские Зимницы
Верхн. Терешка
Средн. Терешка
Нов. Терешка
Кирюшкино
Найман
Холстовка
Раштановка
Кармалей
Ивановка
Стар. Яндовка
Стар. Атлаш
г. Ютав
Нов. Яндовка
Евлейка
Мосеевка
Нов. Мостяк
СТАР. КУЛАТКА
Стар. Мостяк
Нов. Зимницы
Нов. Кулатка
Кадышевка
Благодатка
Нов. Андреевка
Шаховское
Гремучий
Шиковка
Красн. Поляна
г. Видим
Горюши
Ключевка (нежил.)
Нов. Павловка
пол. ст.
г. Лысая
Покурлей
Междуречье
Дубовый Гай
ост. п. 110 км
Нов. Яблонка (нежил.)
Буровка
1
2
3
4
5
6
7
8
9
10
11
12
Р А Д Б Л А
Т О

Дмитриевка
Соловчиха
Верхн. Маза
Нижн. Маза
Средниково
Софьино
Адоевщина
Богдановка
Шевченко
РАДИЩЕВО
РЦ
Воскресеновка
Нов. Дмитриевка
Мордовская Карагужа
Рязановка
Белогородка
Стар. Зеленое
Нов. Зеленое
Чаши
Бахтеевка
Возрождение
Нижн. Лебежайка
Благодатное
Чув. Кулатка
Старая Лебежайка
Новая Лебежайка
Зарыклей
Вязовый Гай
Пограничный
Ерёмкино
Пиче-Пандра
Кольцовка
Усть-Кулатка
Поповка
Кулатка
Елшанка
ПТФ
МТФ
Ельховка
Герасимовка (нежил.)
Сосновая Маза
ХВАЛЫНСК
Перелишки №2
Р 228
ур. Урусовка
ур. Первомайский
ур. Новоникольское
ур. Варварова
Терешка
Маза
Кулатка
Лебежайка
Ельшанка
Анашный
Грушовый Пол
пол. ст.
сад. уч.
озеленит. лаг.
ст. п. 68 км
ст. п. 85 км
ст. п. 99 км
пар.
сар.
лет.
сосна
дуб
липа
береза
осина

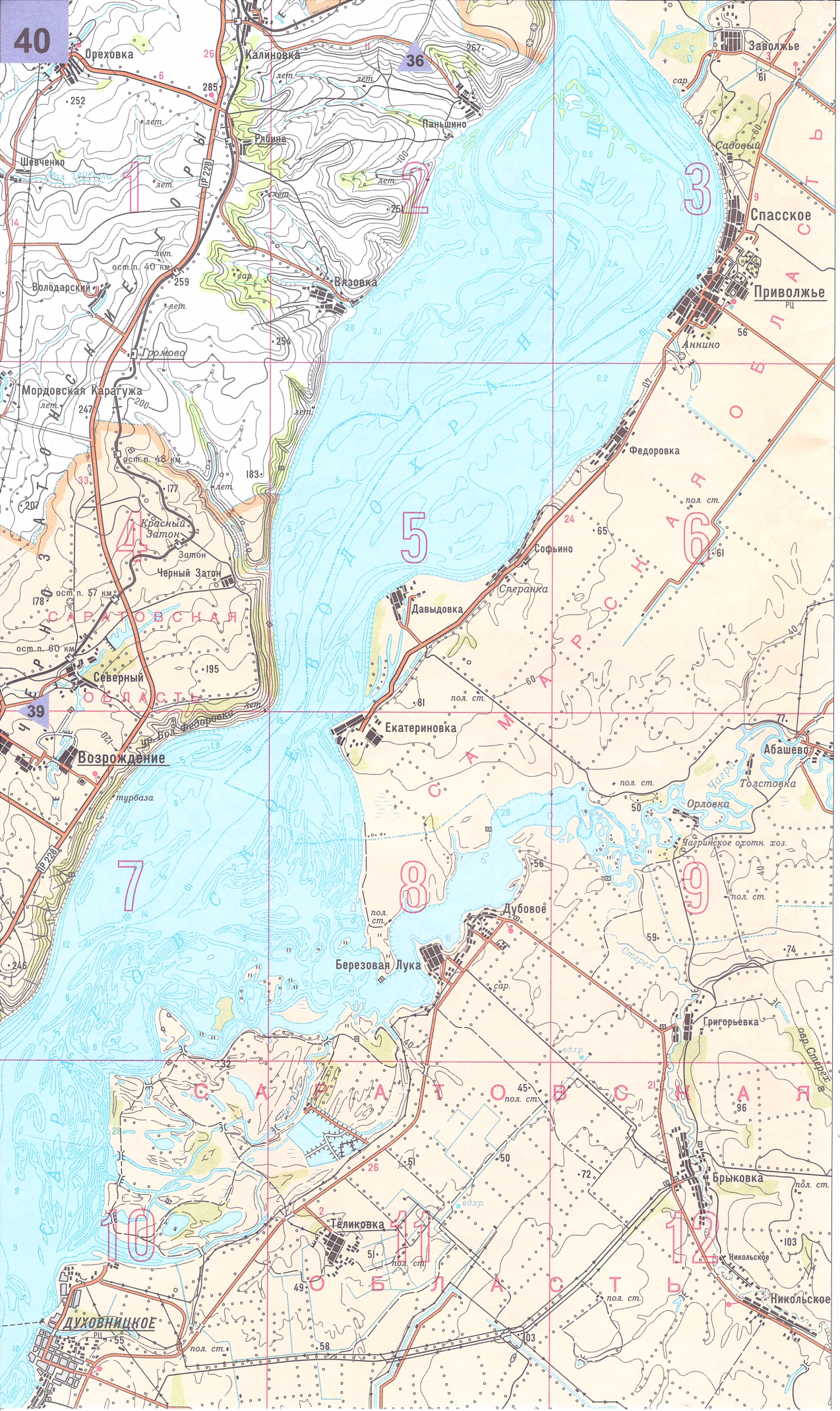
40
Ореховка
Калиновка
Паньшино
Заволжье
Шевченко
Рябина
Садовый
Спасское
Вязовка
Приволжье
РЦ
Володарский
Аннино
Громово
Мордовская Карагужа
Федоровка
Красный Затон
Затон
Черный Затон
Софьино
Сперанка
Давыдовка
Северный
Екатериновка
Возрождение
Абашево
Толстовка
Орловка
Дубовое
Березовая Лука
Григорьевка
Брыковка
Теликовка
Никольское
ДУХОВНИЦКОЕ
Р228
САРАТОВСКАЯ ОБЛАСТЬ
САМАРСКАЯ ОБЛАСТЬ
Волга
Самарская Шпиль
Саратовское водохранилище
Саратовское водохранилище
Самарская Шпиль
Самарская Шпиль
Самарская Шпиль

СПИСОК СОКРАЩЕНИЙ

адм. упр.	– административное управление
арт. к.	– артезианский колодец
бл. п.	– блок пост
Бол.	– Большая (-ие,-ое,-ой)
больн.	– больница
бр.	– брод
вдхр.	– водохранилище
Верхн.	– Верхние (-ее,-ий,-яя)
г.	– гора
г	– город
груз.	– грузовая
ГЭС	– гидроэлектростанция
дет. сан.	– детский санаторий
Д. О.	– дом отдыха
др.	– другие
им.	– имени
каз.	– казарма
Красн.	– Красная (-ые,-ый)
лесн.	– лесника дом
леснич.	– лесничество
лесхоз.	– лесное хозяйство
лет.	– летник
Мал.	– Малая (-ое,-ые,-ый)
Мордов.	– Мордовская
МТМ	– машинно-тракторная мастерская
МТФ	– молочнотоварная ферма
нежил.	– нежилой
Нижн.	– Нижние (-ий,-яя)
Нов.	– Новая (-ое,-ые,-ый)
овр.	– овраг
оздоровит. лаг.	– оздоровительный лагерь
оз.	– озеро
о.	– остров
ост. п.	– остановочный пункт
отд. свх.	– отделение совхоза
ОТФ	– овцетоварная ферма
охотн. хоз.	– охотничье хозяйство
п.	– поселок
пгт	– поселок городского типа
пас.	– пасека
подс. хоз.	– подсобное хозяйство
пол. ст.	– полевой стан
пр.	– пруд
прист.	– пристань
просп.	– проспект
психоневр. больн.	– психоневрологическая больница
ПТФ	– птицетоварная ферма
раз.	– разъезд
разв.	– развалины
РЦ	– районный центр
с.	– село
сад. уч.	– садовый участок
сан.	– санаторий
сар.	– сарай
свх.	– совхоз
скот. дв.	– скотный двор
Средн.	– Среднее (-ие,-ий,-яя)
Стар.	– Старая (-ое;-ые;-ый)
СТФ	– свинотоварная ферма
Сух.	– Сухая (-ой)
СХТ	– “Сельхозтехника”
Тат.	– Татарское
тер. адм. упр.	– территория административного управления
турбаза	– туристская база
ул.	– улица
ур.	– урочище
уч.	– участок
уч. хоз.	– учебное хозяйство
Чув.	– Чувашская (-ое)

УЛЬЯНОВСК

Масштаб 1:60 000

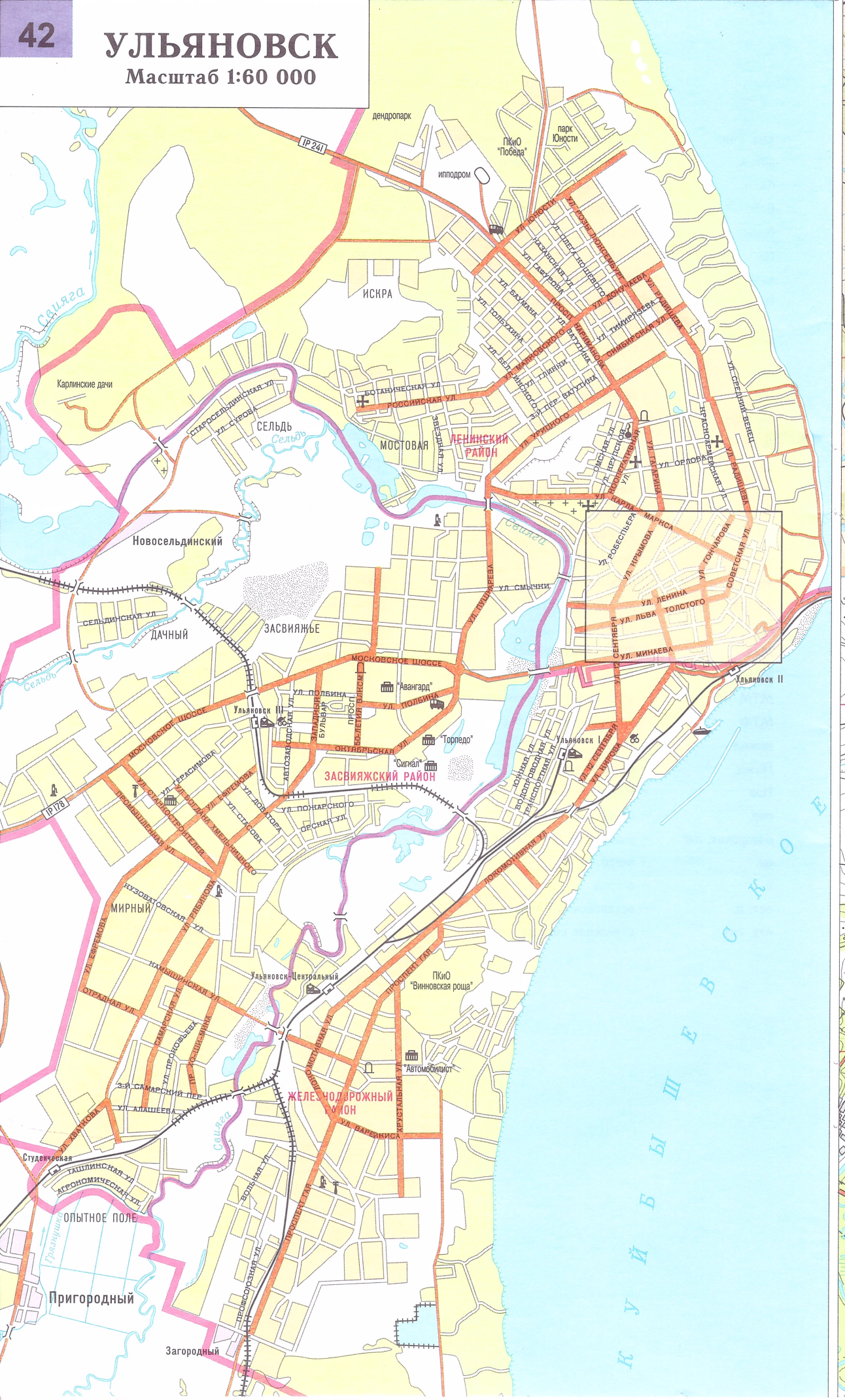

Центральная часть города
Масштаб 1:25 000

Восточная часть города
(НОВЫЙ ГОРОД)
Масштаб 1:60 000

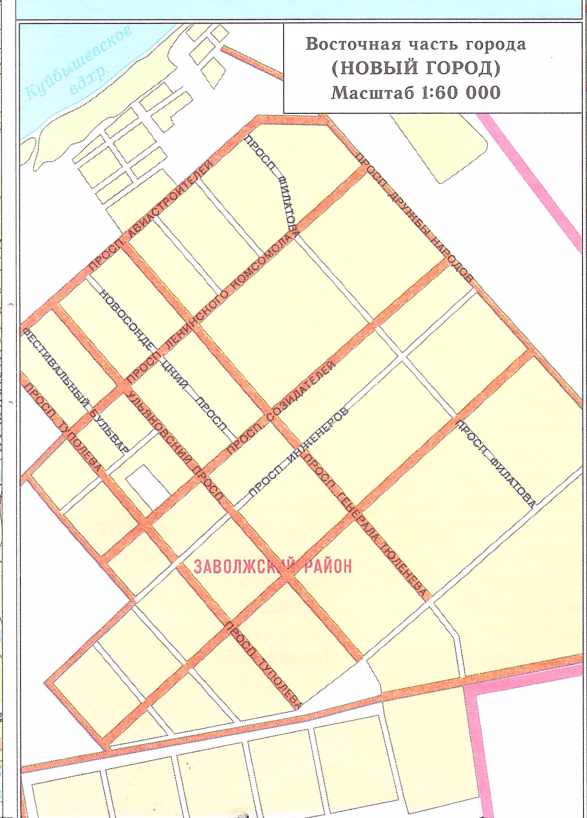

УСЛОВНЫЕ ОБОЗНАЧЕНИЯ

- Жилые и промышленные кварталы города
- Кварталы населенных пунктов сельского типа
- ЗАСВИЯЖЬЕ — Отдельные части города
- Колхозный — Населенные пункты сельского типа
- Ульяновск II — Железные дороги, станции, разъезд и их названия. Насыпи
- Автомобильные дороги с покрытием. Мосты
- IP 241 — Номера федеральных дорог
- Магистральные проезды по городу
- Леса, сады. Кладбища
- Граница города
- Границы районов города
- Обрывы (а). Обрывистые берега (б). Берега с укрепленными откосами (в).
- Пески

- Монументы и памятники
- Музеи
- Театры, филармония
- Культовые сооружения
- Дворцы спорта, плавательный бассейн
- Стадионы, ипподром
- Гостиницы
- Рынки
- Автозаправочные станции
- Пункты технического обслуживания автомобилей
- Железнодорожные вокзалы
- Автовокзалы
- Речной вокзал

УКАЗАТЕЛЬ НАСЕЛЕННЫХ ПУНКТОВ

Указатель содержит названия населенных пунктов Ульяновской области. Названия населенных пунктов смежных областей, а также нежилых населенных пунктов, станций, разъездов, остановочных пуктов, платформ, в указатель не включены.

Названия в указателе приведены в алфавитном порядке. К каждому названию даны цифровые обозначения – номер страницы цифрами черного цвета и номер квадрата условной сетки индексов цифрами розового цвета.

Условная сетка индексов нанесена на каждую страницу по единому образцу. Квадраты в сетке пронумерованы в определенном порядке.

Для одноименных населенных пунктов дополнительно указаны названия административных районов области, в которых они находятся.

Административно-территориальное устройство области отражено на карте, помещенной на стр. 4

А

Абдреево 22 *11*
Абдуллово 12 *11*
Абрамовка 17 *6*
Авдотьино 18 *2*
Аврали 21 *9*
Агроном 27 *2*
Адоевщина 39 *1*
Азат 27 *2*
Айбаши 11 *6*
Акнеево 6 *12*
Аксаково 17 *5*
Аксаур 14 *9*
Акшуат 26 *5*
Алакаевка 35 *5*
Алейкино 7 *9*
Александрия 8 *10*
Александровка (Карсунский) 15 *6*
Александровка (Майнский) 17 *12*
Александровка (Мелекесский) 21 *10*
Александровка (Новомалыклинский) 22 *9*
Александровка (Новомалыклинский) 22 *5*
Александровка (Сурский) 7 *12*
Александровка (Цильнинский) 9 *6*
Алексеевка 34 *3*
Алешкино (Сенгилеевский) 29 *1*
Алешкино (Тереньгульский) 27 *12*
Алинкино 25 *5*
Аллагулово 21 *8*
Амировка (Новомалыклинский) 22 *6*
Амировка (Новомалыклинский) 22 *6*
Ананьино 34 *1*
Андреевка (Николаевский) 33 *11*
Андреевка (Тереньгульский) 27 *2*
Андреевка (Чердаклинский) 25 *7*
Андрияновка 24 *4*
Анкудиновка 17 *12*
Анненково (тер. адм. упр. г. Ульяновска) 18 *6*
Анненково (Инзенский) 24 *2*
Анненково (Майнский) 17 *7*
Апалиха 18 *4*
Аппаково 13 *7*
Араповка (Вешкаймский) 17 *10*
Араповка (Сурский) 6 *9*
Арбузовка 9 *9*
Арбузовский 9 *9*
Аргаш 15 *10*
Аристовка (Инзенский) 24 *8*
Аристовка (Старомайнский) 11 *5*
Аркаево 7 *9*
Арское 18 *3*
Артюшкино 19 *11*
Архангельское (Сурский) 8 *7*
Архангельское (Чердаклинский) 10 *12*
Архангельское-Куроедово 16 *11*
Арчиловка 11 *5*
Асаново 21 *2*
Астрадамовка 7 *9*
Атяшкино 8 *7*
Ахматово-Белый Ключ 16 *11*
Ахметлей 33 *5*
Ащерино 6 *5*

Б

Баевка (Кузоватовский) 26 *9*
Баевка (Николаевский) 33 *9*
Базарно-Мордовский Юрткуль 12 *2*
Базарный Сызган 25 *4*
Базарный Урень 17 *1*
Байдулино 28 *4*
Баклуши 37 *8*
Барановка 33 *12*
Баратаевка 18 *3*
Барашево 6 *8*
Барышская Дурасовка 25 *3*
Барыш 25 *9*
Барышская Слобода 7 *7*
Баткак 22 *9*
Бахметьевка 15 *5*
Бахтеевка 39 *7*
Безводовка (Кузоватовский) 27 *11*
Безводовка (Кузоватовский) 27 *11*
Безводовский 27 *11*
Безлесный 18 *4*
Безречный 18 *5*
Бекетовка (Вешкаймский) 16 *7*
Бекетовка (Сенгилеевский) 29 *4*
Бекетовка (Старомайнский) 12 *1*
Беклемишево 26 *1*
Белая Горка 24 *2*
Беленки 8 *11*
Беликово 25 *6*
Белая Рыбка 20 *7*
Белов 19 *7*
Беловодье 15 *6*
Белогоровка 39 *4*
Белогорское 27 *9*
Белое Озеро (Майнский) 26 *2*
Белое Озеро (Николаевский) 33 *11*
Белозерье 16 *3*
Белокаменка 34 *7*
Белый Ключ (тер. адм. упр. г. Ульяновска) 19 *4*
Белый Ключ (тер. адм. упр. г. Ульяновска) 19 *4*
Белый Ключ (Вешкаймский) 16 *9*
Белый Ключ (Николаевский) 34 *10*
Белый Ключ (Сурский) 7 *10*
Березовка (Вешкаймский) 17 *7*
Березовка (Майнский) 17 *9*
Березовка (Старомайнский) 11 *2*
Беркулейка 27 *10*
Бестужевка 26 *6*
Бестужево 35 *8*
Бирля 21 *10*
Бирючевка 9 *12*
Благодатка 38 *7*
Богдановка (Барышский) 25 *9*
Богдановка (Радищевский) 39 *1*
Богдановка (Сурский) 8 *10*
Богдашкино (Цильнинский) 8 *9*
Богдашкино (Чердаклинский) 20 *3*
Богородская Репьевка 9 *9*
Болдасьево 33 *11*
Болтаевка 7 *10*
Большая Борисовка 24 *5*
Большая Борла 27 *11*
Большая Кандала 12 *7*
Большая Кандарать 16 *2*
Большая Мура 25 *3*
Большие Ключищи (Ульяновский) 18 *9*
Большие Ключищи (Ульяновский) 19 *7*
Большие Озимки 24 *2*
Большие Поселки 16 *5*
Большое Жеребятниково 17 *5*
Большое Нагаткино 9 *11*
Большое Станичное 16 *5*
Большое Шуватово 14 *6*
Большой Кувай 7 *9*
Большой Чилим 8 *4*
Большой Чирклей 33 *8*
Борисовка 21 *1*
Борисова Поляна 24 *5*
Боровка 13 *11*
Борок 16 *8*
Бояркино 24 *4*
Бригадировка 21 *3*
Бряндино 21 *1*
Буденовка 9 *6*
Буераки 29 *1*
Буйковка 8 *12*
Булгаковка 33 *8*
Бутырки 26 *2*
Бухтеевка 18 *6*
Бычковка 18 *8*

В

Валгуссы 14 *9*
Вальдиватское 16 *2*
Варваровка 34 *8*
Васильевка (Новоспасский) 35 *8*
Васильевка (Ульяновский) 9 *6*
Верхнее Свияжское 26 *9*
Верхние Тимерсяны 8 *9*
Верхний Мелекесс 22 *7*
Верхняя Маза 35 *11*
Верхняя Матросовка 11 *5*
Верхняя Терешка 38 *2*
Верхняя Туарма 25 *2*
Верхняя Якушка 22 *7*
Ветловка 27 *4*
Вешкайма (Вешкаймский) 16 *9*
Вешкайма (Вешкаймский) 16 *8*
Видный 22 *10*
Вислая Дубрава 20 *11*
Вишенка 21 *11*
Вишневый 36 *10*
Водорацк 26 *7*
Водорацкие Выселки 26 *7*
Воецкое (Барышский) 25 *10*
Воецкое (Майнский) 18 *10*
Войкино 20 *2*
Волдачи 33 *9*
Волжское 11 *5*
Волынщина 27 *7*
Володарский 40 *1*
Волостниковка (Старомайнский) 11 *5*
Волостниковка (Ульяновский) 18 *5*
Волчанка 35 *12*
Воля 21 *10*
Вороний Куст 22 *3*
Вороновка 24 *12*
Воскресенка 25 *12*
Воскресеновка 39 *5*
Восход 11 *8*
Выползово 7 *11*
Выры (Майнский) 18 *4*
Выры (Майнский) 18 *4*
Вырыпаевка (Вешкаймский) 16 *8*
Вырыпаевка (Инзенский) 24 *2*
Вырыпаевка (Инзенский) 24 *2*
Вырыстайкино 29 *1*
Высокий Колок 22 *9*
Вышки 10 *7*
Вязовка (Майнский) 17 *9*
Вязовка (Инзенский) 24 *2*
Вязовка (Радищевский) 40 *2*
Вязовой 34 *7*
Вязовый Гай 39 *8*

Г

Гавриловка 28 *7*
Гагарина, им. 7 *8*
Гаровский 34 *8*
Гафидовка 8 *12*
Герасимовка 17 *2*
Гимово 18 *11*
Гимрановка 22 *6*
Гладчиха 28 *7*
Годяйкино 24 *11*
Головино 34 *4*
Головка 28 *6*
Головцево 25 *10*
Глотовка 15 *12*
Горный 35 *4*
Городец 7 *12*
Городецкое 17 *12*
Городищи (Инзенский) 14 *12*
Городищи (Ульяновский) 10 *8*
Грачевка16 *10*
Грибовка 12 *1*
Гремучий 38 *7*
Гремячевка 24 *12*
Гремячий 34 *12*

Громово 40 *1*
Грязнуха 16 *3*
Губашево 33 *8*
Гулюшево 6 *12*

Д

Давыдовка 33 *9*
Дальнее Поле 16 *10*
Дворики 10 *7*
Девятовка 25 *5*
Дедяшевка 26 *3*
Дивный 21 *11*
Димитровград 21 *6*
Дмитриевка (Инзенский) 24 *4*
Дмитриевка (Радищевский) 39 *1*
Дмитриево-Помряскино 11 *11*
Должниково 24 *6*
Дом инвалидов 16 *10*
Дракино 15 *5*
Дружба (Майнский) 18 *4*
Дружба (Ульяновский) 18 *2*
Дубенки (Инзенский) 24 *2*
Дубенки (Инзенский) 15 *11*
Дубки 24 *6*
Дубравка (Мелекесский) 30 *2*
Дубравка (Цильнинский) 18 *1*
Дубровка (Инзенский) 15 *11*
Дубровка (Николаевский) 33 *8*
Дубровка (Ульяновский) 10 *7*

Е

Евлейка 37 *6*
Еделево 34 *3*
Екатериновка (Барышский) 25 *9*
Екатериновка (Инзенский) 23 *3*
Екатериновка (Кузоватовский) 18 *11*
Екатериновка (Сенгилеевский) 19 *8*
Елаур 29 *1*
Елизаветинка 15 *11*
Елизаветино 18 *2*
Елховка 25 *8*
Елховка (Сурский) 6 *6*
Елховое Озеро 9 *6*
Елховый Куст 22 *8*
Елшанка (Николаевский) 34 *7*
Елшанка (Тереньгульский) 28 *10*
Елшанка (Ульяновский) 18 *9*
Енганаево 11 *10*
Еремкино 27 *12*
Ермаки 15 *9*
Ермоловка 16 *10*
Ертуганово 12 *11*
Ерыклинск 21 *7*
Ерыклинский участок 27 *4*

Ж

Жадовка 25 *8*
Жарки 27 *4*
Ждамеркино 25 *4*
Ждамирово 6 *5*
Жедрино 34 *1*
Жедяевка 11 *6*
Живайкино 25 *12*
Жихаревка 35 *6*
Жмакино 24 *12*
Жуковка 24 *9*
Журавлиха 35 *12*

З

Забалуйка 24 *1*
Забарышский 17 *7*
Заводская Решетка 25 *5*
Заводской 35 *1*
Загарино 25 *12*
Загородный 19 *4*
Загоскино 26 *3*
Загудаевка 18 *2*
Залесный 16 *11*
Заречная Слобода 22 *7*
Заречное 26 *6*
Зарыклей 39 *8*
Засарье 7 *7*
Зеленая Роща 18 *5*
Зеленец 27 *2*
Зеленый Курган 27 *10*
Зеленя 18 *10*
Земляничный 25 *8*
Зимненки 16 *7*
Зимницы 6 *5*
Знаменский Сюксюм 24 *3*
Золино 33 *3*
Зыково 35 *7*

И

Ивановна (Новомалыклинский) 22 *2*
Ивановка (Павловский) 37 *6*
Ивановка (Старомайнский) 11 *10*
Ивановка (Ульяновский) 18 *6*
Ивановский 16 *6*
Игнатовка 17 *12*
Иевлевка 24 *9*
Измайлово 25 *6*
Ильинский Колдаис 24 *1*
Илюшкино 37 *9*
Инза 24 *1*
Искра 18 *10*
Источник 8 *12*
Ишеевка 10 *10*

К

Кадыковка 17 *4*
Кадышевка (Майнский) 18 *7*
Кадышевка (Павловский) 37 *9*
Кадышево 15 *3*
Кайсарово 9 *6*
Калда 26 *5*
Калиновка (Николаевский) 34 *7*
Калиновка (Радищевский) 36 *10*
Калиновка (Тереньгульский) 28 *10*
Каменный Брод 28 *5*
Камышовка 20 *5*
Канабеевка 17 *10*
Канадей 34 *8*
Канасаево 34 *2*
Карабаевка 8 *12*
Каранино (Николаевский) 33 *6*
Каранино (Сенгилеевский) 19 *12*
Карамзинка 18 *8*
Каргино 16 *12*
Карлинское (Майнский) 18 *10*
Карлинское (тер. адм. упр. г. Ульяновска) 19 *1*
Кармалей 38 *2*
Кармалейка 25 *11*
Карсун 16 *5*
Карцовка 17 *9*
Кашинка 9 *9*
Кезьмино (Сурский) 8 *10*
Кезьмино (Николаевский) 33 *6*
Кеньша 24 *8*
Кивать (Кузоватовский) 26 *12*
Кивать (Сурский) 7 *11*
Кипрей 20 *9*
Кирзять 6 *12*
Кирюшкино 38 *3*
Киселевка 25 *12*
Клин (Николаевский) 34 *8*
Клин (Николаевский) 34 *8*
Клин (Цильнинский) 9 *7*
Княжуха 6 *9*
Козий №1 35 *8*
Ковыльный 22 *11*
Козловка (Майнский) 18 *4*
Козловка (Сурский) 7 *9*
Кокрять 11 *6*
Кологреевка 12 *5*
Кольцовка (Старокулаткинский) 39 *7*
Кольцовка (Сурский) 6 *5*
Колхозный 19 *2*
Колюпановка 7 *9*
Комаровка (Новоспасский) 34 *6*
Комаровка (Майнский) 17 *6*
Комаровка (Ульяновский) 10 *7*
Комаровка (Карсунский) 16 *4*
Коммуна 27 *1*
Конновка 25 *9*
Конный Обоз 19 *10*
Коноплянка 15 *8*
Коптевка (Новоспасский) 35 *7*
Коптевка (Новоспасский) 35 *8*
Копышовка 17 *3*
Коржевка 15 *4*
Коровинка 18 *12*
Коровино 20 *8*
Коромысловка 26 *9*
Котяковка 16 *12*
Котяково 15 *3*
Коченяевка 25 *2*
Кочетовка 33 *8*
Кочкарлей 33 *2*
Кошелевка 16 *4*
Кравково 34 *4*
Красильный 25 *8*
Красная Балтия 34 *2*
Красная Зорька 25 *8*
Красная Поляна (Барышевский) 25 *10*
Красная Поляна (Павловский) 37 *9*
Красная Поляна (Старомайнский) 11 *8*
Красная Река 11 *9*
Красная Сосна 25 *1*
Красная Эстония 17 *10*
Красная Якла 7 *12*
Красноармейский 18 *6*
Красноборск 27 *5*
Красное Сюндюково 9 *9*
Краснополка 16 *5*
Красносельск 35 *8*
Красносоветский 35 *4*
Красносурское 15 *5*
Красный 35 *8*
Красные Горы 7 *11*
Красный Барыш 25 *5*
Красный Бор (Вешкаймский) 16 *12*
Красный Бор (Кузоватовский) 35 *1*
Красный Гуляй 19 *10*
Красный Октябрь 35 *4*
Красный Садок 15 *9*
Красный Яр 19 *5*
Кременки 11 *10*
Кременские Выселки 11 *10*
Крестниково 9 *11*
Крестово-Городище 19 *6*
Криуши 19 *8*
Кротовка 18 *3*
Кротково 28 *5*
Крупозавод 35 *9*
Крутец 34 *7*
Крутояр 10 *7*
Крюковка 18 *11*
Кубра (Радищевский) 36 *10*
Кубра (Радищевский) 36 *10*
Кувшиновка 18 *6*
Кудажлейка 25 *12*
Кузоватово (Кузоватовский) 26 *9*
Кузоватово (Кузоватовский) 26 *12*
Кукушка 19 *7*
Куликовка 21 *11*
Кундюковка 9 *6*
Курлан 21 *6*
Курмаевка 33 *8*
Куроедово 34 *8*
Куроедовские Выселки 34 *7*
Кучуры 19 *10*

Л

Лабитово 22 *8*
Лава 7 *11*
Лаишевка (тер. адм. упр. г. Ульяновска) 19 *1*
Лаишевка (Ульяновский) 9 *12*
Лапаевка 37 *2*
Лапшаур 25 *4*
Латышский 27 *7*
Лебедевка 7 *9*
Лебяжье 21 *9*
Ленина В.И., им. 25 *8*
Ленинский 19 *2*
Леоновский 19 *10*
Лесная Васильевка 12 *12*
Лесная Дача 25 *8*
Лесная Долина 18 *6*
Лесная Поляна 12 *7*
Лесная Хмелевка 12 *9*
Лесничества 24 *1*
лесничества Белый Ключ 19 *4*
Лесное Матюнино 26 *11*
Лесное Никольское 12 *8*
Лесное Чекалино 26 *12*
Лесной 20 *6*
Лесные Поляны 27 *3*
Лесхоз 26 *12*
Линевка 10 *7*
Липки 19 *7*
Лобановка 35 *5*
Ломы 19 *7*
Лопата 20 *9*
Лощина 20 *1*
Луговое 19 *4*
Луговой (Карсунский) 16 *8*
Луговой (Николаевский) 34 *7*
Луговой (Новоспасский) 35 *4*
Лыневка 34 *4*
Лысогорский 18 *12*
Ляховка (Барышский) 26 *1*
Ляховка (Майнский) 18 *7*

М

Майна 17 *9*
Максимовка 10 *10*
Максима Горького 18 *2*
Малаевка 20 *2*
Малая Андреевка 35 *7*
Малая Бекшанка 33 *2*

Малая Борисовка 24 *5*
Малая Борла 27 *11*
Малая Кандала 12 *10*
Малая Кандарать 16 *2*
Малая Усть-Уренка 16 *2*
Малая Хомутерь 25 *5*
Малая Цильна 9 *5*
Малиновка 11 *7*
Маловка 34 *9*
Малое Жеребятниково 17 *8*
Малое Нагаткино 9 *7*
Малое Станичное 16 *2*
Малое Шуватово 15 *4*
Малороссы 18 *4*
Малые Озимки 24 *2*
Малый Барышок 7 *8*
Малый Кувай 7 *8*
Мамырово 14 *8*
Марьевка (Новоспасский) 35 *10*
Марьевка (Цильнинский) 9 *9*
Матвеевка 11 *3*
Матрунино 35 *8*
Медянский 17 *1*
Междуречье 24 *1*
Меловой 19 *7*
Меловой 19 *7*
Мирный 19 *3*
Михайловка (Тереньгульский) 28 *10*
Михайловка (Ульяновский) 18 *3*
Моисеевка 21 *9*
Мокрая Бугурна 9 *5*
Мокрый Куст 18 *6*
Молвино (Тереньгульский) 28 *5*
Молвино (Тереньгульский) 28 *5*
Молот 22 *8*
Монастырский Сунгур 34 *6*
Мордово 29 *4*
Мордово-Озеро 21 *12*
Мордовский Белый Ключ 16 *11*
Мордовская Бектяшка 29 *4*
Мордовская Кандарать 16 *11*
Мордовская Карагужа 40 *4*
Мордовская Темрязань 26 *7*
Мордовский Канадей 33 *8*
Мордовский Шмалак 37 *5*
Мосеевка 38 *4*
Моховое 35 *12*
Мулловка 21 *4*
Муратовка 37 *7*
Мухино 16 *12*

Н

Нагаево 15 *6*
Нагорный 33 *8*
Назайкино 27 *6*
Найман 37 *3*
Налейка 26 *8*
Налитово 14 *9*
Неклюдовка 24 *9*
Неклюдово 24 *3*
Неклюдовский 24 *3*
Некрасова 21 *3*
Неплевка 8 *7*
Нижние Тимерсяны 9 *7*
Нижняя Маза 39 *2*
Нижняя Туарма 25 *3*
Нижняя Тюгальбуга 22 *6*
Нижняя Якушка 22 *4*
Никитино (Николаевский) 33 *8*
Никитино (Сурский) 7 *11*
Николаевка (Базарносызганский) 24 *6*
Николаевка (Николаевский) 33 *9*
Никольское (Кузоватовский) 35 *1*
Никольское (Сенгилеевский) 28 *2*
Никольское-на-Черемшане 20 *9*
Никулино (Инзенский) 24 *5*
Никулино (Николаевский) 33 *8*
Никулино (Николаевский) 33 *8*
Новая Алексеевка 37 *3*
Новая Андреевка 38 *8*
Новая Беденьга 10 *10*
Новая Бекшанка 33 *2*
Новая Бесовка 22 *9*
Новая Бирючевка 18 *3*
Новая Воля 9 *8*
Новая Деревня 25 *7*
Новая Дмитриевка 39 *5*
Новая Ерыкла 27 *5*
Новая Калда 26 *3*
Новая Камаевка 37 *6*
Новая Кулатка 38 *9*
Новая Куликовка 22 *8*
Новая Лава 34 *11*
Новая Лебежайка 39 *8*
Новая Майна 21 *9*
Новая Малыкла 22 *5*
Новая Сахча 13 *11*
Новая Слобода 20 *10*
Новая Терешка 38 *3*
Новая Ханиеевка 25 *9*
Новая Яндовка 38 *6*
Новиковка 11 *12*
Новоанненковский 17 *8*
Новое Зеленое 39 *5*
Новое Ирикеево 9 *5*
Новое Матюшкино 20 *3*
Новое Никулино 8 *12*
Новое Погорелово 16 *7*
Новое Томышево 35 *7*
Новопетровка 33 *8*
Новоселки 31 *1*
Новосельдинский 19 *1*
Новосурск 15 *5*
Новоспасское 35 *7*
Новотроицкая 17 *8*
Новоульяновск 19 *7*
Новочеремшанск 22 *3*
Новочуфаровский 17 *7*
Новые Алгаши 9 *14*
Новые Донцы 28 *6*
Новые Зимницы 38 *9*
Новые Маклауши 8 *11*
Новые Тимерсяны 9 *7*
Новый 34 *7*
Новый Белый Яр 12 *11*
Новый Дол 25 *3*
Новый Мостяк 38 *5*
Новый Пичеур 37 *2*
Новый Сантимир 22 *6*
Новый Суходол 21 *1*
Новый Урень 9 *12*
Норовка 9 *11*

О

Обуховские Выселки 25 *10*
Однодворцы (Базарносызганский) 24 *9*
Однодворцы (Новоспасский) 35 *1*
Озерки (Вешкаймский) 16 *12*
Озерки (Кузоватовский) 27 *8*
Озерки (Чердаклинский) 20 *6*
Октябрьское 37 *6*
Октябрьский (Барышский) 25 *7*
Октябрьский (Радищевский) 35 *10*
Октябрьский (Чердаклинский) 19 *3*
Ольховка 6 *9*
Опытный 25 *6*
Ореховка 40 *1*
Орловка 9 *7*
Орлово 25 *5*
Осока 26 *10*
Оськино 24 *1*
Отрада 18 *6*
Отрадинский 24 *12*

П

Павловка (Барышский) 25 *7*
Павловка (Павловский) 37 *9*
Палатово 15 *7*
Пановка 34 *5*
Панская Слобода 19 *8*
Панциревка 24 *1*
Паньшино 40 *2*
Папуз-Гора 24 *9*
Папузы 24 *9*
Паркино 8 *7*
Патрикеево 25 *4*
Первомайский (Кузоватовский) 27 *1*
Первомайский (Чердаклинский) 19 *6*
Первомайское 14 *8*
Петровское 20 *2*
Пилюгино 9 *10*
Плетьма 37 *7*
Плодовый 19 *4*
Плодопитомник 35 *4*
Победитель 21 *1*
Погребы (тер. адм. упр. г. Ульяновска 18 *2*
Погребы (Цильнинский) 8 *12*
Подгорный 24 *1*
Подгородная Каменка 19 *1*
Поддубное 24 *5*
Подкуровка 19 *10*
Подлесное 17 *2*
Подлесно-Мордовский Юрткуль 12 *5*
Покровская Решетка 25 *4*
Покровское 9 *8*
Полбино 18 *8*
Полдомасово 10 *10*
Поливаново 26 *7*
Полянки 7 *7*
Полянский 27 *10*
Помаево 7 *9*
Поника 33 *6*
Поникий Ключ 18 *9*
Попова Мельница 25 *5*
Поповка (Майнский) 17 *12*
Поповка (Чердаклинский) 20 *5*
Порецкое 27 *1*
Поселки 25 *2*
поселок психоневрологической больницы им. Карамзина 19 *4*
Поспеловка 33 *5*
Потапиха 19 *8*
Потьма16 *2*
Прасковьино 34 *7*
Прибрежное 11 *8*
Прибылов 19 *7*
Приволье 27 *7*
Пригородный 18 *6*
Приморское 21 *8*
Приозерный 33 *3*
Прислониха 17 *5*
Приют 24 *9*
Проломиха 15 *8*
Протопоповка 19 *1*
Просторы 31 *2*
Путевой 20 *3*
Путиловка 18 *7*
Пятино 14 *9*
Пятисотенный 20 *4*

Р

Радищево 39 *2*
Раздолье 24 *6*
Рассвет 21 *5*
Растовка 8 *12*
Раштановка 38 *1*
Ребровка 16 *10*
Репьевка (Инзенский) 24 *4*
Репьевка (Новоспасский) 35 *8*
Репьевка (Новоспасский) 35 *9*
Репьевка Колхозная 17 *8*
Репьевка- Космынка 18 *7*
Риновка 27 *3*
Риновский 27 *3*
Родниковые Пруды 26 *2*
Родничок 18 *9*
Рокотушка 34 *6*
Романовский 35 *4*
Ростислаевка 15 *5*
Ружеевщино 8 *10*
Рузаны 20 *2*
Румянцево 25 *11*
Русская Беденьга 10 *4*
Русская Бектяшка 29 *4*
Русская Бекшанка 33 *2*
Русская Голышевка 15 *3*
Русская Темрязань 26 *7*
Русская Хомутерь 25 *4*
Русская Цильна 9 *5*
Русские Горенки 15 *6*
Русские Зимницы 38 *2*
Русский Юрткуль 12 *4*
Русский Мелекесс 21 *2*
Русское Тимошкино 25 *10*
Русское Урайкино 11 *12*
Рыбхоза 18 *9*
рыбхоза Пионер 26 *2*
Рызлей 33 *5*
Рябина 40 *1*
Рязановка 39 *5*
Рязаново 21 *10*

С

Сабакаево 21 *9*
Садки 9 *8*
Садовка 11 *8*
Садовое 34 *9*
Садовый 25 *5*
Салмановка 10 *10*
Самайкино 35 *4*
Самородки 25 *7*
Сара 7 *4*
Сартановка 12 *5*
Свет 23 *3*
Свирино 34 *9*
Свияжный 27 *4*
Семеновка 9 *9*
Семиродники 25 *8*
Сенгилей 20 *10*
Силикатный 19 *10*
Синие Воды 19 *10*
Сиуч 18 *1*
Скрипино (Майнский) 17 *12*

Скрипино (Тереньгульский) 28 *10*
Скугареевка 19 *10*
Славкино 33 *12*
Сланцевый Рудник 10 *10*
Слобода-Выходцево 21 *3*
Смольково 26 *6*
Смородино 19 *10*
Смышляевка 26 *6*
Снежинки 27 *5*
Солдатская Ташла 18 *12*
Солнце 9 *11*
Соловчиха 39 *1*
Сорокино 25 *12*
Сосновка (Карсунский) 15 *9*
Сосновка (Майнский) 17 *12*
Сосновка (Николаевский) 33 *8*
Сосновка (Тереньгульский) 27 *9*
Сосновый Бор 24 *12*
Софьино 39 *3*
Спешневка 27 *2*
Средние Алгаши 9 *4*
Средние Тимерсяны 8 *9*
Средний Сантимир 22 *2*
Средниково 35 *11*
Средняя Терешка 38 *2*
Средняя Якушка 22 *4*
Старая Бекшанка 33 *2*
Старая Бесовка 22 *2*
Станция Бряндино 21 *1*
Станция-Охотничья 18 *6*
Станция Якушка 22 *6*
Старая Ерыкла 27 *5*
Старая Измайловка 26 *4*
Старая Куликовка 22 *5*
Старая Малыкла 22 *4*
Старая Кулатка 38 *6*
Старая Майна 11 *8*
Старая Савадерка 25 *5*
Старая Сахча 13 *11*
Старая Тюгальбуга 22 *3*
Старая Ханинеевка 25 *6*
Старая Яндовка 38 *5*
Старое Алейкино 9 *9*
Старое Еремкино 21 *1*
Старое Зеленое 39 *5*
Старое Матюшкино 20 *3*
Старое Никулино 17 *2*
Старое Погорелово 16 *7*
Старое Рождествено 12 *8*
Старое Томышево 35 *7*
Старое Чирково 37 *2*
Старотимошкино 26 *5*
Старые Алгаши 9 *4*
Старые Маклауши 8 *11*
Старый Атлаш 38 *4*
Старый Белый Яр 20 *10*
Старый Колдаис 24 *1*
Старый Мостяк 38 *8*
Старый Письмирь 22 *1*
Старый Пичеур 37 *3*
Старый Сантимир 22 *2*
Старый Уренбаш 20 *2*
Стемасс 17 *10*
Степановка (Барышский) 25 *5*
Степановка (Сурский) 7 *11*
Степная Васильевка 21 *8*
Степная Репьевка 9 *10*
Степное Анненково 18 *1*
Степное Матюнино 18 *10*
Стоговка 18 *11*
Стрелецкая 16 *2*
Стрельниково 15 *5*
Студенец (Кузоватовский) 35 *2*
Студенец (Сурский) 6 *9*
Суровка 27 *3*
Сурские Вершины 33 *1*
Сурский, свх. 6 *12*
Сурское 6 *12*
Суруловка 34 *9*
Сухая Долина 18 *8*
Сухаревка 18 *10*
Сухая Бугурна 9 *8*
Сухая Терешка 34 *11*
Суходол 20 *11*
Сухой Карсун 15 *6*
Сущевка 17 *7*
Сыреси 6 *8*
Сытинка 37 *7*
Сычевка 8 *7*
Сюксюм 24 *2*

Т

Таволжанка 16 *5*
Тагай 17 *3*
Татарская Голышевка 15 *6*
Татарские Горенки 15 *6*
Татарский Калмаюр 20 *5*
Татарский Сайман 33 *6*
Татарский Шмалак 37 *5*
Татарское Урайкино 12 *10*
Ташла 28 *1*
Телешовка 9 *9*
Телятниково 33 *12*
Теньковка 17 *1*
Тепловка 34 *5*
Терентьевка 21 *3*
Тереньга 28 *4*
Тетюшское 18 *2*
Тиинск (Мелекесский) 12 *12*
Тиинск (Мелекесский) 21 *2*
Тимирязевский 9 *12*
Тимофеевка 8 *12*
Тинарка 12 *12*
Тияпино 14 *6*
Томбы 17 *9*
Томылово 27 *10*
Топорнино 33 *6*
Торфоболото 9 *12*
Троицкий Сунгур 34 *6*
Троицкое 24 *2*
Трубетчина 27 *7*
Труд 8 *11*
Труженик 21 *6*
Труслейка 15 *10*
Тумкино 28 *4*
Тушна 19 *11*

У

Уваровка 27 *7*
Ульяновка 25 *11*
Ульяновск 19 *1*
Ундоры 10 *7*
Уразгильдино 20 *7*
Уразовка 15 *9*
Уренбаш 20 *2*
Урено-Карлинское 16 *3*
Уржумское 18 *1*
Устеренка 9 *10*
Усть-Кулатка 39 *7*
Усть-Урень 16 *3*
Утесовка 7 *8*
Уткин 21 *12*
Утяжкино 28 *6*
Ушаковка 25 *7*

Ф

Фабричные Выселки 35 *4*
Федоровка 33 *9*
Федькино 28 *4*
Феофилатовка 24 *9*
Филипповка 21 *12*

Х

Хвостиха 27 *4*
Хмелевка 6 *9*
Ховрино 16 *9*
Холстовка 37 *3*

Ц

Цемзавод 19 *12*
Цильна 9 *9*
Цыповка 6 *9*

Ч

Чаадаевка 24 *8*
Чамзинка 15 *8*
Чауши 39 *4*
Чеботаевка 7 *9*
Челдаево 15 *5*
Черемушки 24 *5*
Черная Речка 21 *6*
Чердаклы 20 *1*
Черненово 6 *12*
Черный Ключ (Базарносызганский) 24 *6*
Черный Ключ (Кузоватовский) 26 *12*
Чертановка 27 *1*
Чирикеево 8 *8*
Чириково (Кузоватовский) 27 *4*
Чириково (Цильнинский) 8 *12*
Чирково (Базарносызганский) 25 *1*
Чирково (Сурский) 6 *5*
Чувашская Кулатка 39 *7*
Чувашская Решетка 25 *5*
Чувашский Калмаюр 20 *5*
Чувашский Сайман 33 *5*
Чувашский Сускан 29 *3*
Чумакино 15 *4*
Чуфарово (Вешкаймский) 17 *7*
Чуфарово (Майнский) 8 *11*

Ш

Шалкино 37 *8*
Шарлово (Вешкаймский) 16 *10*
Шарлово (Вешкаймский) 16 *10*
Шатрашаны 8 *7*
Шаховское 38 *7*
Шевченко 40 *1*
Шеевщино 6 *9*
Шемурша 34 *2*
Шиковка 38 *2*
Шиловка 19 *9*
Шильниковский 35 *4*
Широкий (Ульяновский) 19 *7*
Широкий (Базарносызганский) 24 *9*
Шишовка 8 *12*
Шлемасс 15 *8*
Шмелевка 11 *3*
Шумовка 9 *12*

Щ

Щеголиха 27 *2*
Щербаковка 22 *7*

Э

Эзекеево 33 *5*
Элита 7 *10*
Эчкаюн 22 *6*

Ю

Юданово 21 *3*
Юловка 24 *3*
Юлово 15 *11*
Юрловка 25 *7*
Юрьевка 35 *10*
Юшанское 18 *1*

Я

Яблоневый 19 *4*
Языковка 34 *1*
Языково (Тереньгульский) 28 *8*
Языково (Карсунский) 17 *1*
Ясачный Сызган 25 *4*
Ясашная Ташла 28 *1*
Ясашное Помряскино 11 *12*
Яшенка 24 *1*

Оглавление

ГЕОГРАФИЧЕСКАЯ СПРАВКА 2

УСЛОВНЫЕ ОБОЗНАЧЕНИЯ 3

АДМИНИСТРАТИВНО-ТЕРРИТОРИАЛЬНОЕ УСТРОЙСТВО. Масштаб 1:1 600 000 4

СХЕМА РАСПОЛОЖЕНИЯ ЛИСТОВ ОБЩЕГЕОГРАФИЧЕСКОЙ КАРТЫ. Масштаб 1:1 700 000 5

ОБЩЕГЕОГРАФИЧЕСКАЯ КАРТА. Масштаб 1:200 000 6-40

СПИСОК СОКРАЩЕНИЙ 41

УЛЬЯНОВСК Масштаб 1:60 000 42-43

УКАЗАТЕЛЬ НАЗВАНИЙ НАСЕЛЕННЫХ ПУНКТОВ УЛЬЯНОВСКОЙ ОБЛАСТИ 44-47

УДК 912 (471.43) (084.4)
ББК 26.89 (2Рос-4Ул)

Атлас составлен и подготовлен к изданию
ФГУП "Омская картографическая фабрика" в 1999 г.
Исправлен в 2005 г.

Старший редактор фабрики Т.П.Филатова
Редактор атласа Н.Д.Стоялова
Технический редактор Т.Ю. Набокова

Лицензия РК-10432К от 16.06.04
Подписано в печать 07.12.05
Формат бумаги 62х74 Бумага офсетная, 80 г/м²
Печ. л. 6 Усл. печ. л. 5,1
Тираж 5 000 экз. Заказ №126

ФГУП "Омская картографическая фабрика"
644099, г. Омск, ул. Таубе, 13

ОТДЕЛ ПРОДАЖ

Тел./факс: (3812) 24-30-10, 24-45-13, 24-35-87
E-mail: okf@omsknet.ru http://www.okf.ru

© Роскартография, 2004
© ФГУП "ОКФ", 2006 с изменениями

ISBN 595230138-X
9 785952 301382